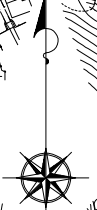
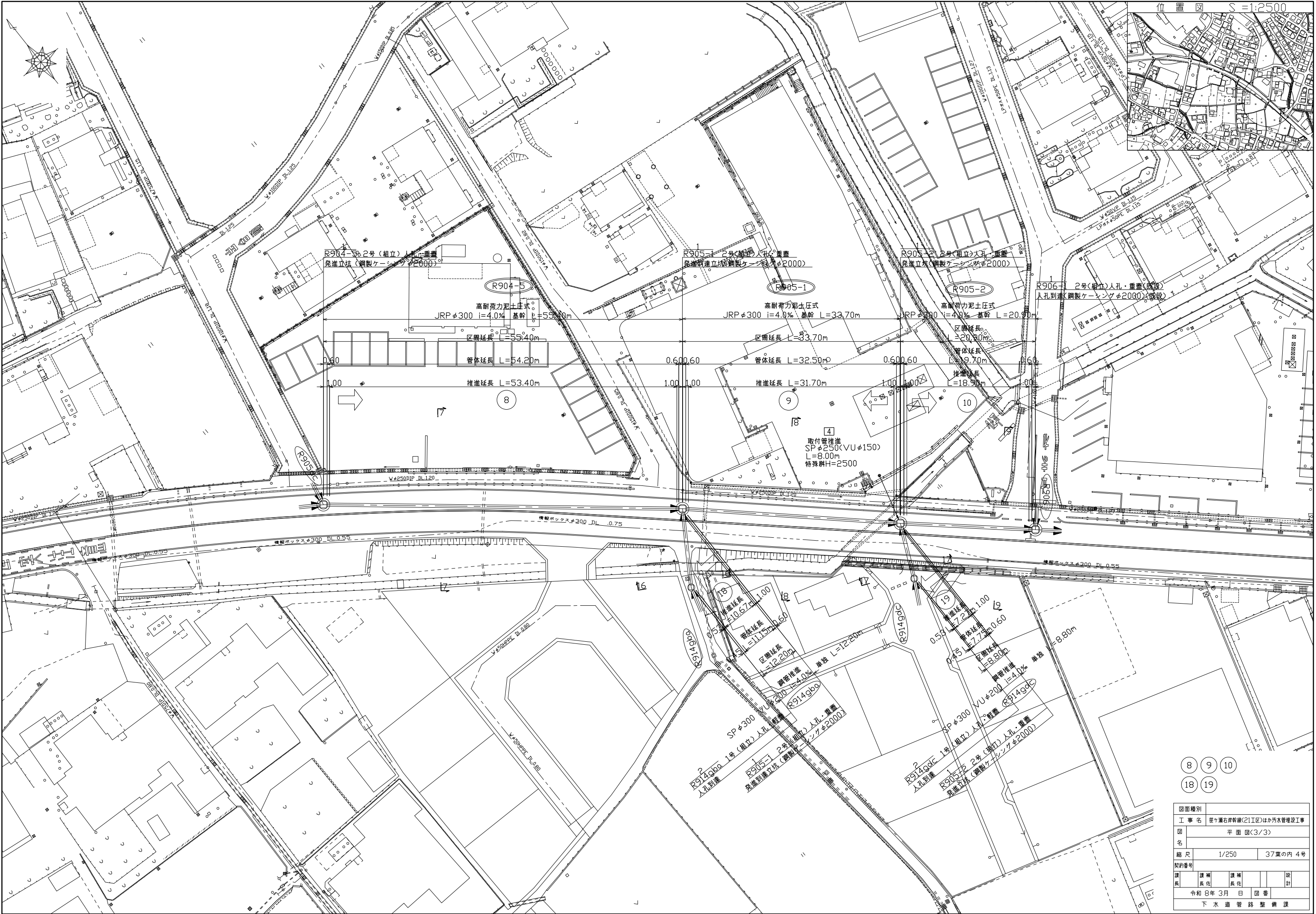


位置図 S=1/2500

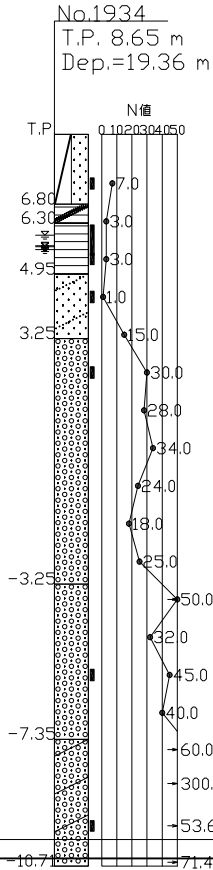
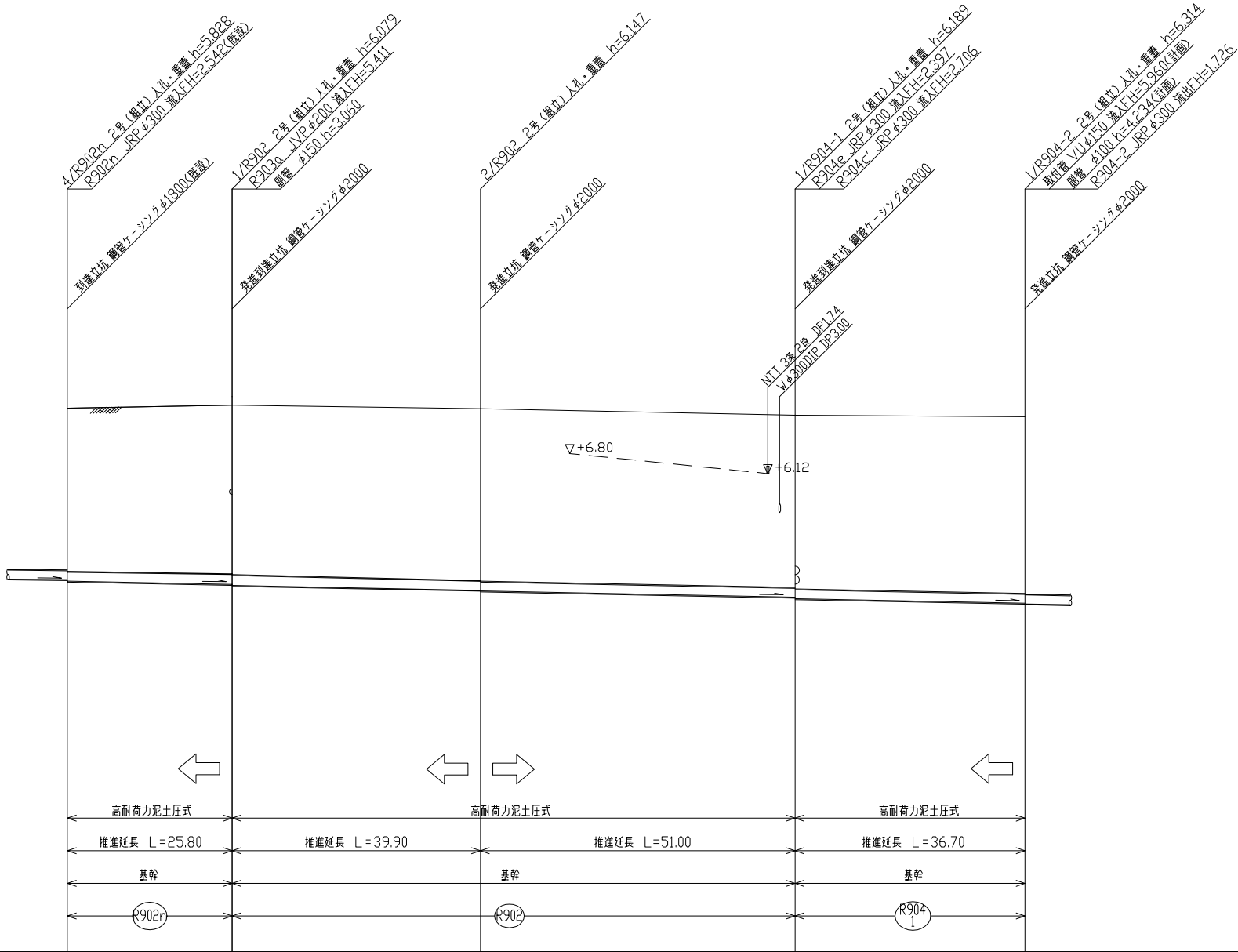
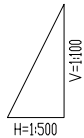


図面種別					
工 事 名		笹ヶ瀬右岸幹線(21工区)ほか汚水管理設工事			
図 名		位 置 図			
縮 尺		1/2500		37葉の内 1号	
契約番号					
課 長	課 補 長	課 補 長			設 計
佐 佐	佐 佐	佐 佐			
令和 8 年 3 月 日			図 番		
下 水 道 管 路 整 備 課					



8 9 10
18 19

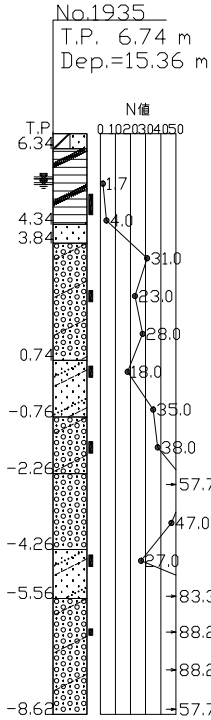
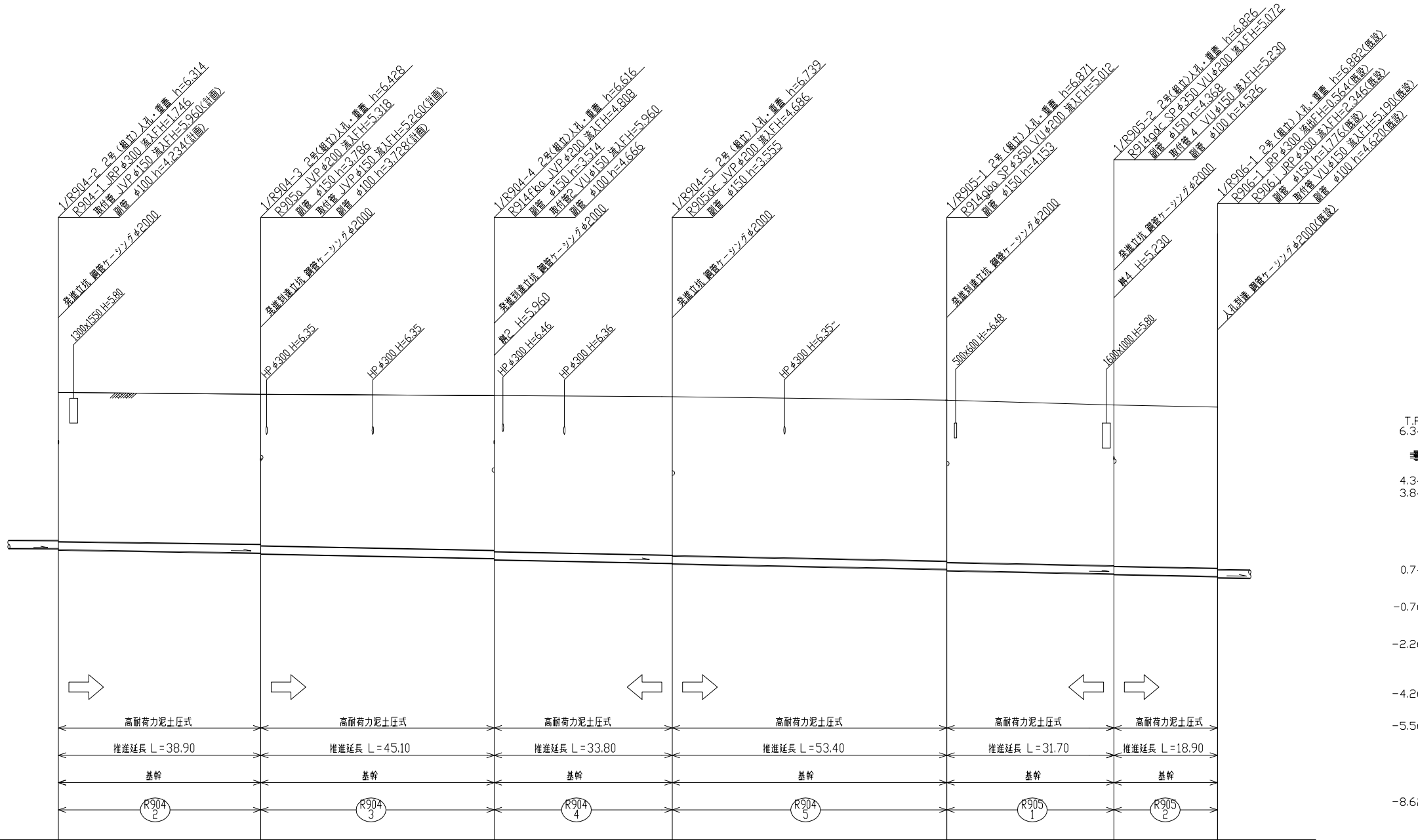
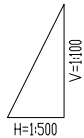
図面種別	
工事名	管ヶ瀬右岸幹線(21工区)ほか汚水管理施設工事
図名	平面図(3/3)
縮尺	1/250 37葉の内 4号
契約番号	
課長	課補長 課補長 課補長 課補長 課補長
令和 8 年 3 月 日 図番	
下水道管路整備課	



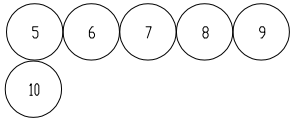
管 径 (mm)	JRPφ300		JRPφ300		JRPφ300	
勾 配 (%)	4.0		4.0		4.0	
人孔周距離 (m)	27.70	41.90	53.00		38.70	
管 延 長 (m)	26.50	40.70	51.80		37.50	
地 盤 高 (m)	8.32	8.43	8.31	8.09	8.04	
土 被 り (m)	5.50	5.75	5.80	5.88	5.96	
管 底 高 (m)	2.492	2.381	2.183	1.951	1.746	
床 堀 高 (m)						
床 堀 深 (m)						
追 加 距 離 (m)	0.00	27.70	69.60	122.60	161.30	
単 距 離 (m)	0.00	27.70	41.90	53.00	38.70	
仮 番 号	①	②	③	④		

- 1
- 2
- 3
- 4

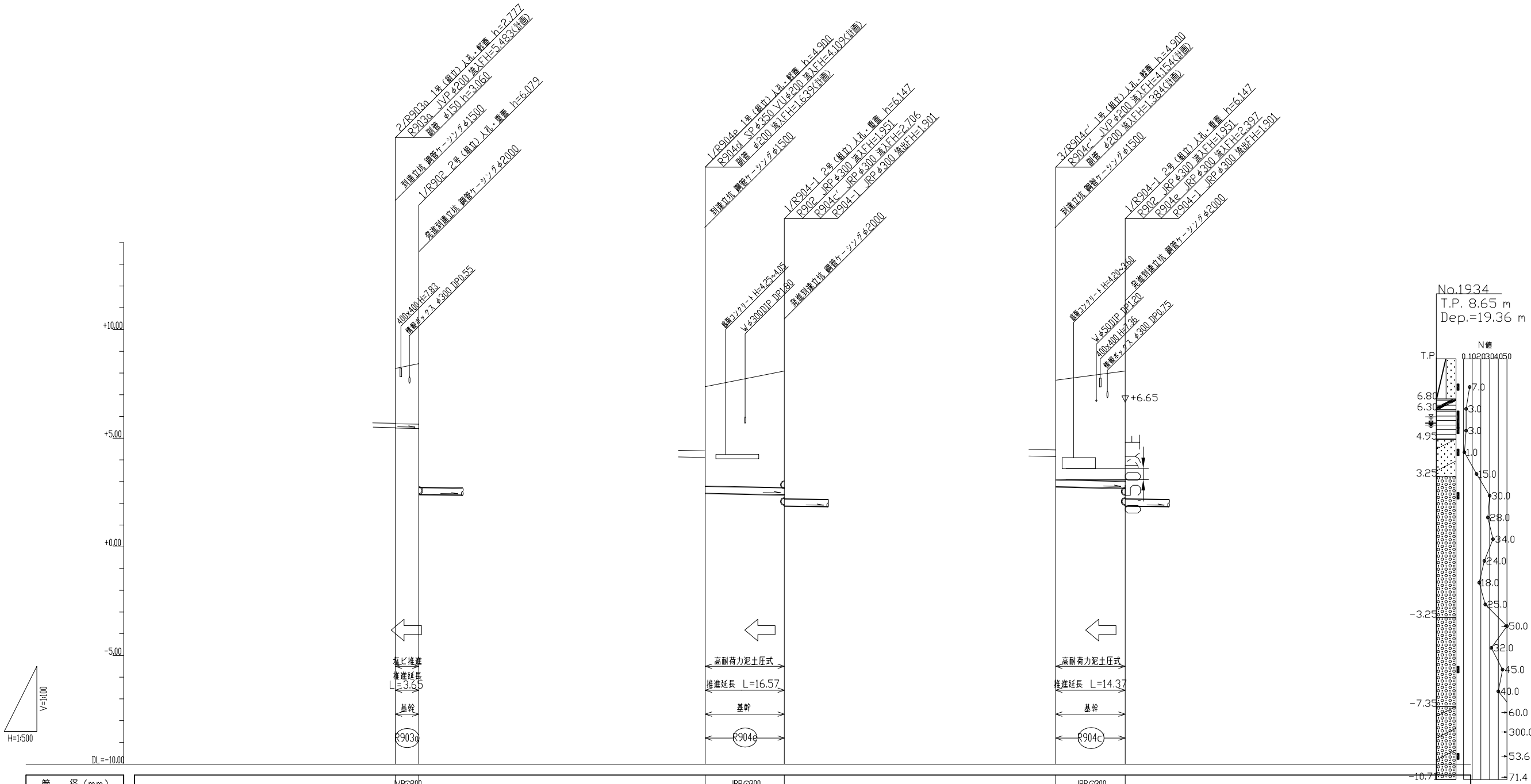
図面種別							
工 事 名		管ヶ瀬右岸幹線(2工区)ほか汚水管埋設工事					
図 名		縦 断 面 図(1/4)					
縮 尺		V=1/100,H=1/500			37葉の内 5号		
契約番号							
課 長	課 補 長 佐	課 補 長 佐				設 計	
令和 8 年 3 月 日		図 番					
下 水 道 管 路 整 備 課							



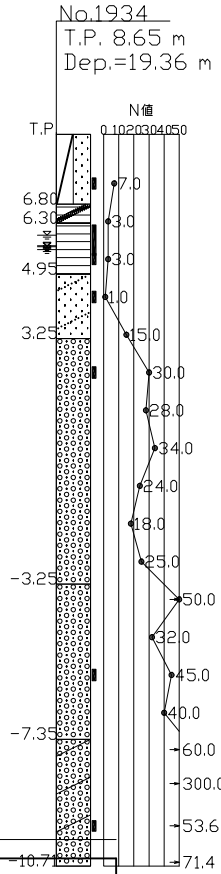
管 径 (mm)		JRPC300	JRPC300	JRPC300	JRPC300	JRPC300	JRPC300
勾 配 (%)		4.0	4.0	4.0	4.0	4.0	4.0
人孔間距離 (m)		40.90	47.10	35.80	55.40	33.70	20.90
管 延 長 (m)		39.70	45.90	34.60	54.20	32.50	19.70
地 盤 高 (m)	8.04	7.96	7.91	7.87	7.73	7.53	7.45
土 被 り (m)	5.98	6.07	6.24	6.37	6.49	6.59	6.50
管 底 高 (m)	1.726	1.562	1.344	1.151	0.985	0.724	0.620
床 堀 高 (m)							
床 堀 深 (m)							
追 加 距 離 (m)	0.00	40.90	88.00	123.80	179.20	212.90	233.80
単 距 離 (m)	0.00	40.90	47.10	25.80	55.40	33.70	20.90
仮 番 号		5	6	7	8	9	10



図面種別			
工 事 名		管ヶ瀬右岸幹線(21工区)ほか汚水管理設工事	
図 名		縦 断 面 図(2/4)	
縮 尺		V=1/100,H=1/500 37葉の内 6号	
契約番号			
課 長	課 補 長 佐	課 補 長 佐	設 計
令和 8 年 3 月 日		図 番	
下 水 道 管 路 整 備 課			

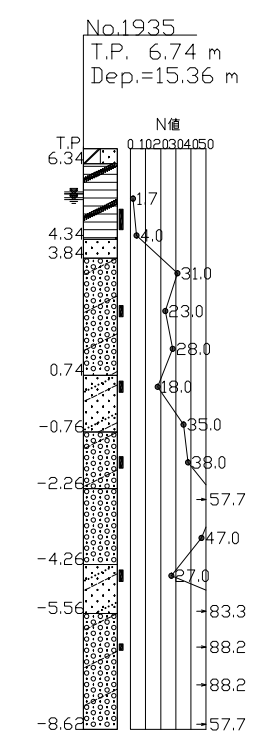
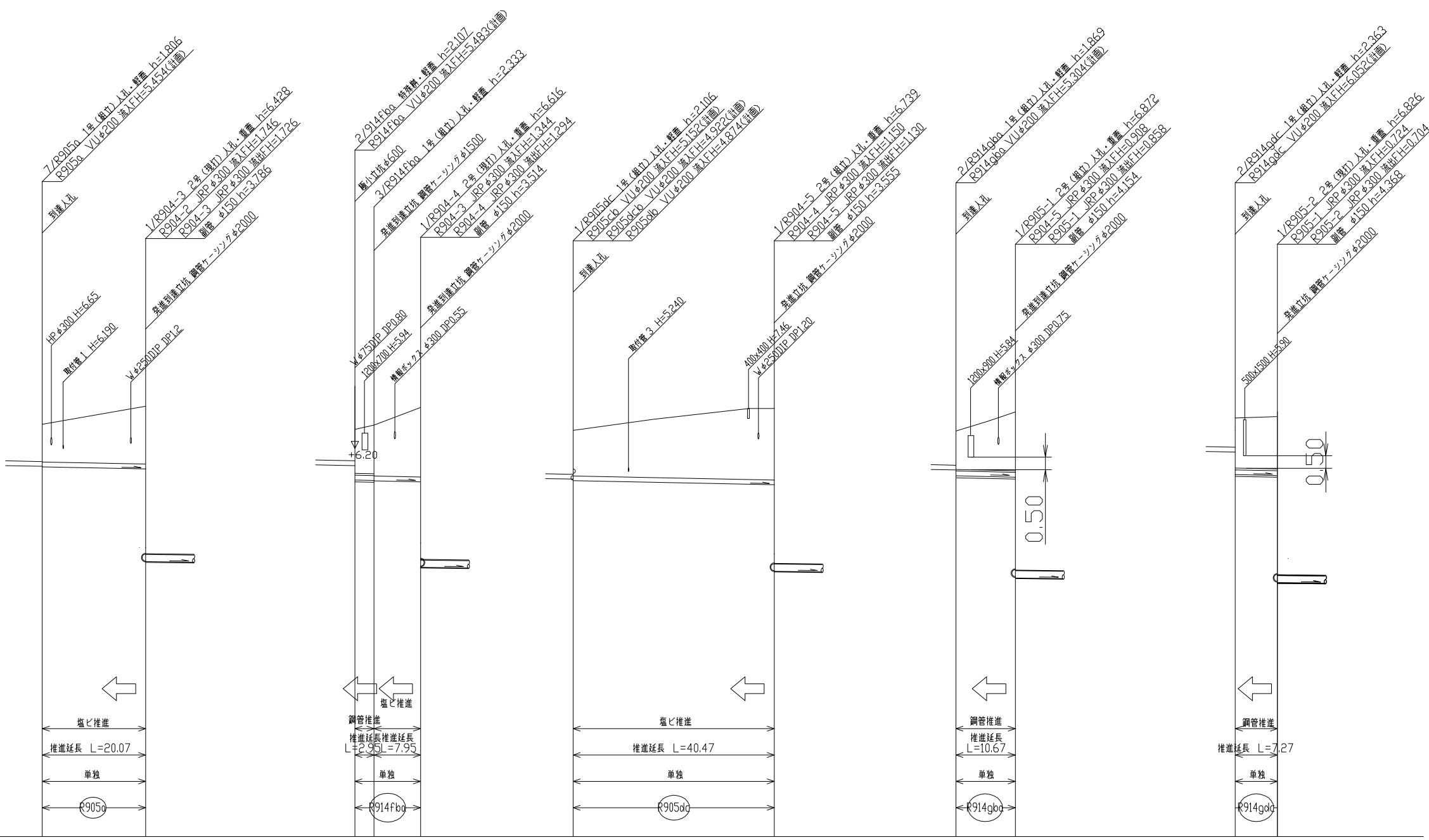
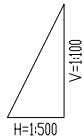


管 径 (mm)	JVPφ200		JRPφ300		JRPφ300	
勾 配 (%)	4.0		4.0		4.0	
人孔間距離 (m)	5.40		18.20		16.00	
管 延 長 (m)	4.35		17.15		14.95	
地 盤 高 (m)	8.21	8.43	7.37	8.09	7.67	8.09
土 被 り (m)	2.57	2.81	4.57	5.36	4.57	5.05
管 底 高 (m)	5.433	5.411	2.470	2.397	2.770	2.706
床 堀 高 (m)						
床 堀 深 (m)						
追 加 距 離 (m)	0.00	5.50	0.00	18.20	0.00	16.00
単 距 離 (m)	0.00	5.50	0.00	18.20	0.00	16.00
仮 番 号	11		12		13	

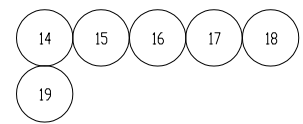


11 12 13

図面種別			
工 事 名		菅ヶ瀬右岸幹線(21工区)ほか汚水管埋設工事	
図 名		縦 断 面 図(3/4)	
縮 尺		V=1/100,H=1/500 37葉の内 7号	
契約番号			
課 長	課 補 長 佐	課 補 長 佐	設 計
令和 8 年 3 月 日		図 番	
下 水 道 管 路 整 備 課			



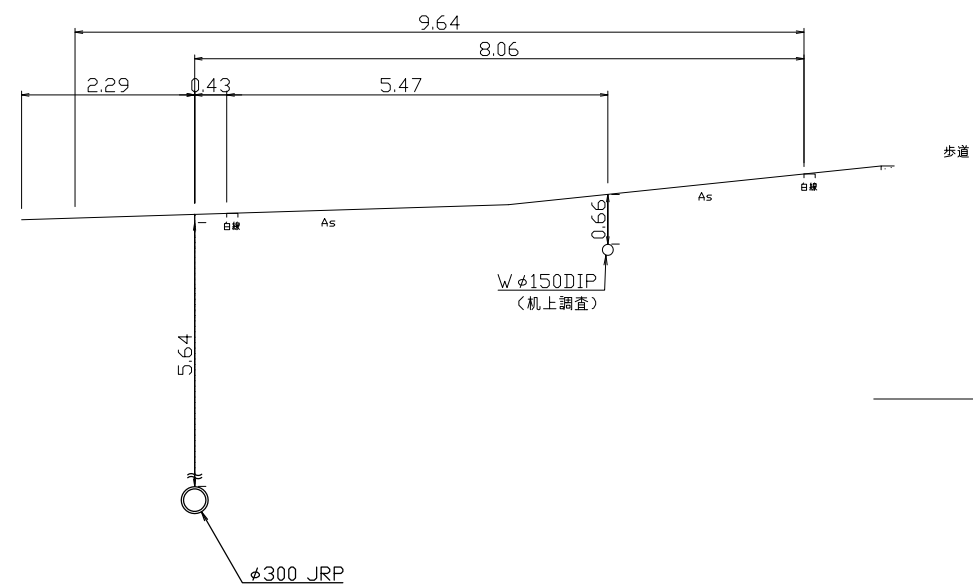
管 径 (mm)	JVPCφ200		SPφ300 VUCφ200		JVPCφ200		JVPCφ200		SPφ300 VUCφ200		SPφ300 VUCφ200	
勾 配 (%)	4.0		4.0		4.0		4.0		4.0		4.0	
人孔間距離 (m)	21.60		4.00 9.70		42.00		42.00		12.20		8.80	
管 延 長 (m)	20.55		3.40 8.65		40.95		40.95		11.15		7.75	
地 盤 高 (m)	7.21	7.96	7.00	7.18	7.91	6.96	7.87	6.93	7.73	7.47	7.53	
土 被 り (m)	1.60	2.43	1.90	2.10 2.13	2.89	1.90	2.98	1.66	2.51	2.16	2.25	
管 底 高 (m)	5.404	5.318	4.893 4.877 4.847	4.877 4.847	4.808	4.854	4.686	5.061	5.012	5.107	5.072	
床 堀 高 (m)												
床 堀 深 (m)												
追 加 距 離 (m)	0.00	21.60	0.00	4.00	13.70	0.00	42.00	0.00	12.20	0.00	8.80	
単 距 離 (m)	0.00	21.60	0.00	4.00	9.70	0.00	42.00	0.00	12.20	0.00	8.80	
仮 番 号	14		15 16		17		18		19			



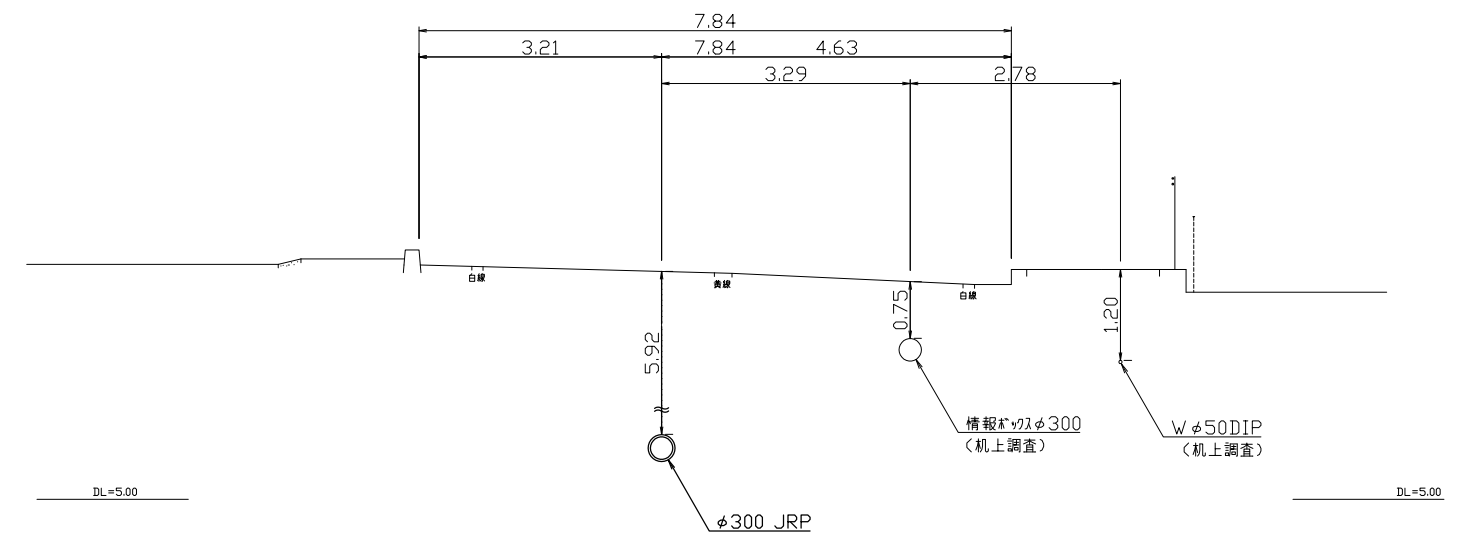
図面種別		工 事 名	
図 名		管ヶ瀬右岸幹線(21工区)ほか汚水管理設工事	
縮 尺		縦 断 面 図(4/4)	
契約番号		縮 尺 V=1/100,H=1/500 37葉の内 8号	
課 長	課 補 長 佐	課 補 長 佐	設 計
令和 8 年 3 月 日 図 番			
下 水 道 管 路 整 備 課			

横断図(1/5) S=1:50

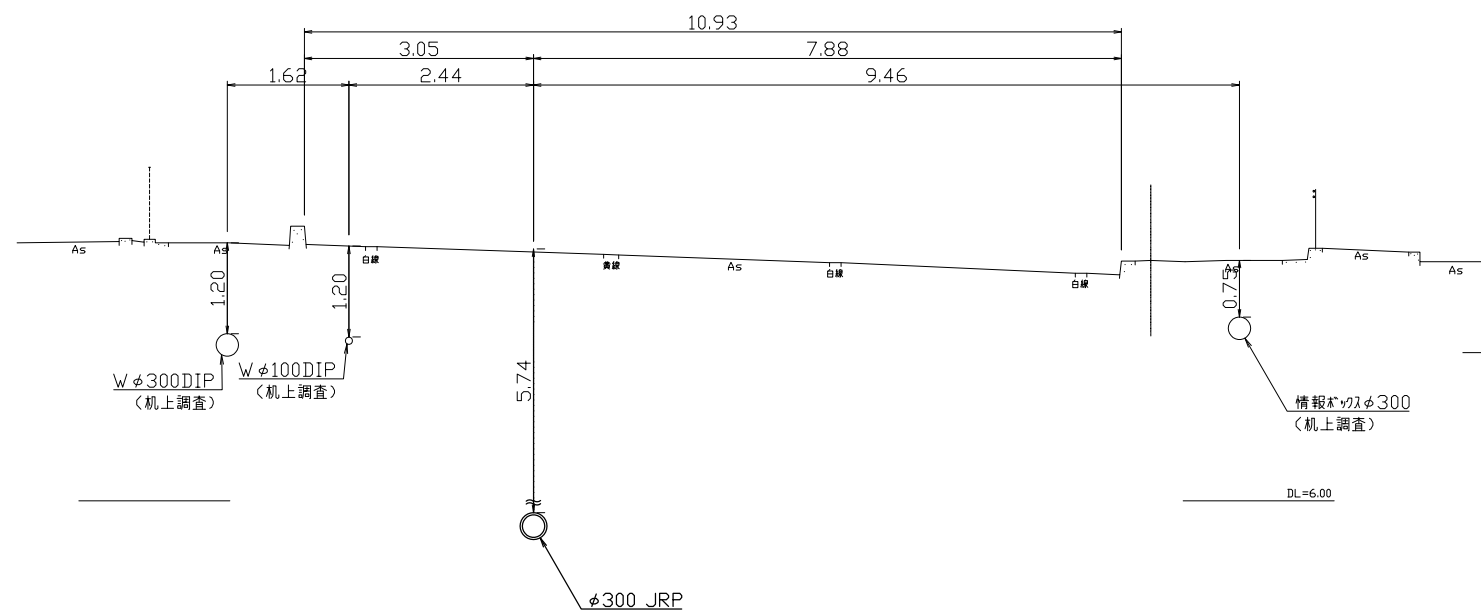
1 - 1 断面
(R902n) GH=8.44



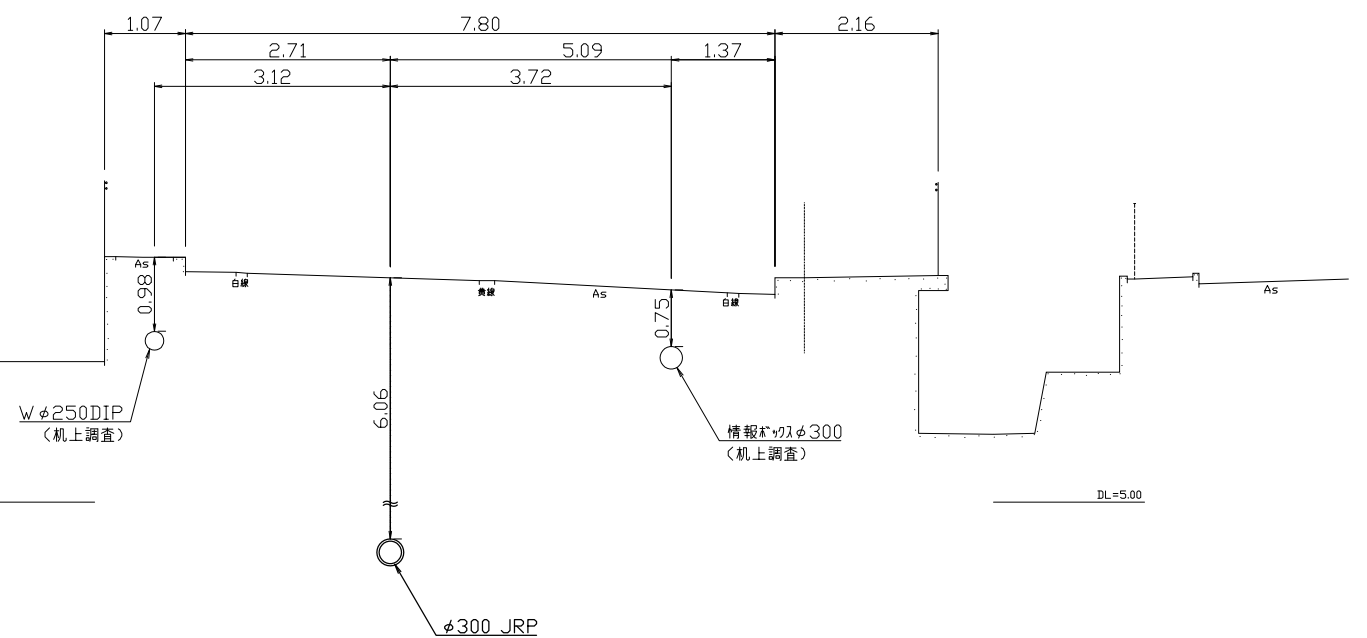
3 - 3 断面
 (R904-1) GH=8.05



2 - 2 断面
(R902) GH=8.41



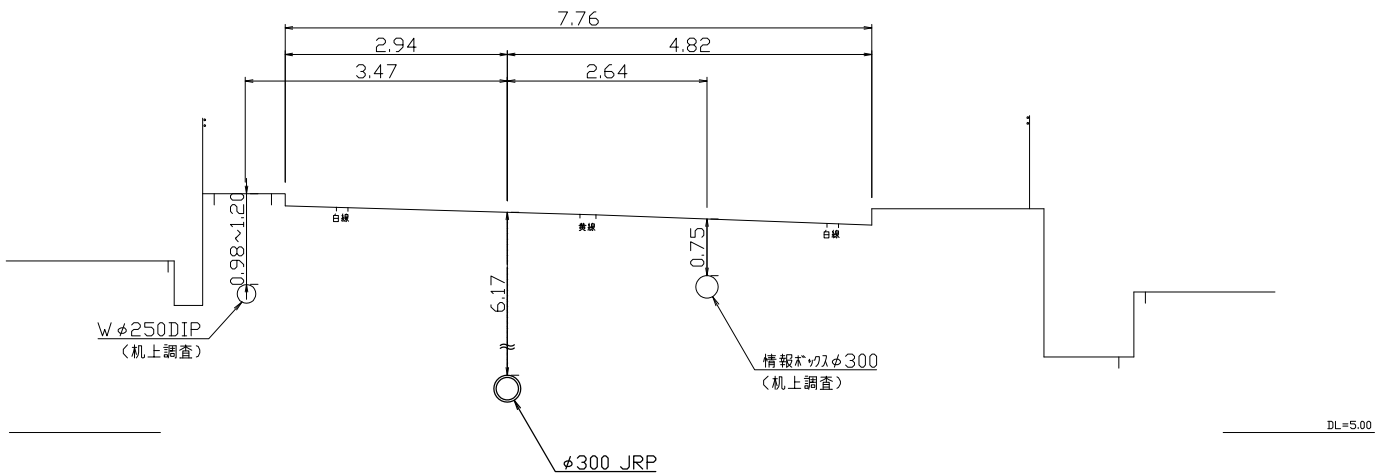
4 - 4 断面
(R904-2) GH=7.99



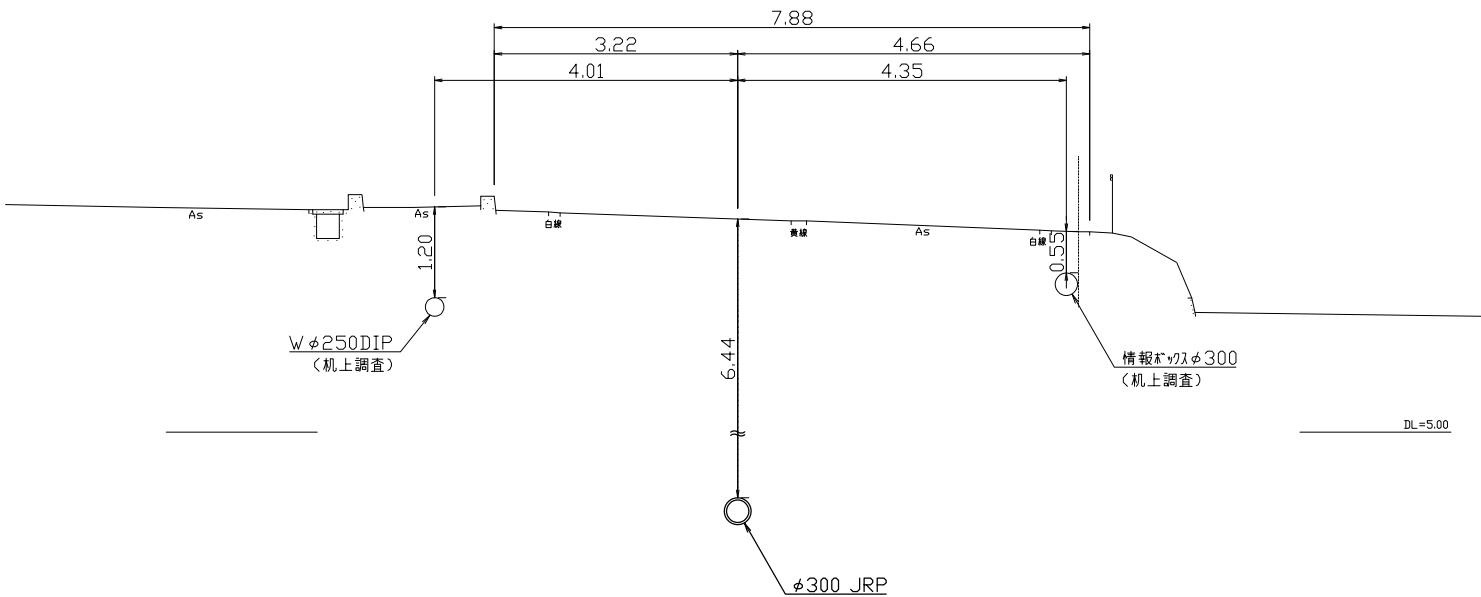
図面種別									
工 事 名		笹ヶ瀬右岸幹線(21工区)ほか汚水管理施設工事							
図 名		横 断 面 図(1/5)							
縮 尺		1/50				37葉の内 9号			
契約番号									
課 長	課 補 長	課 補 長				設 計			
課 長	課 補 長	課 補 長				設 計			
令和 8 年 3 月				日		図 番			
下 水 道 管 路 整 備 課									

横断面図(2/5) S=1:50

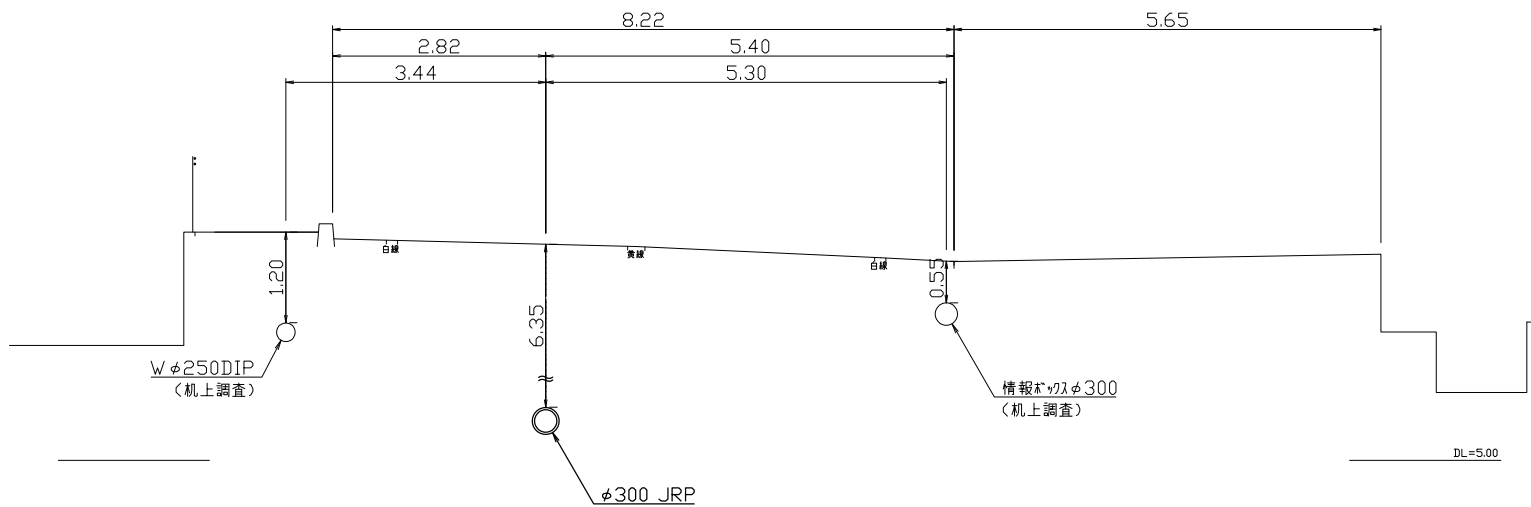
5 - 5 断面
(R904-3) GH=7.94



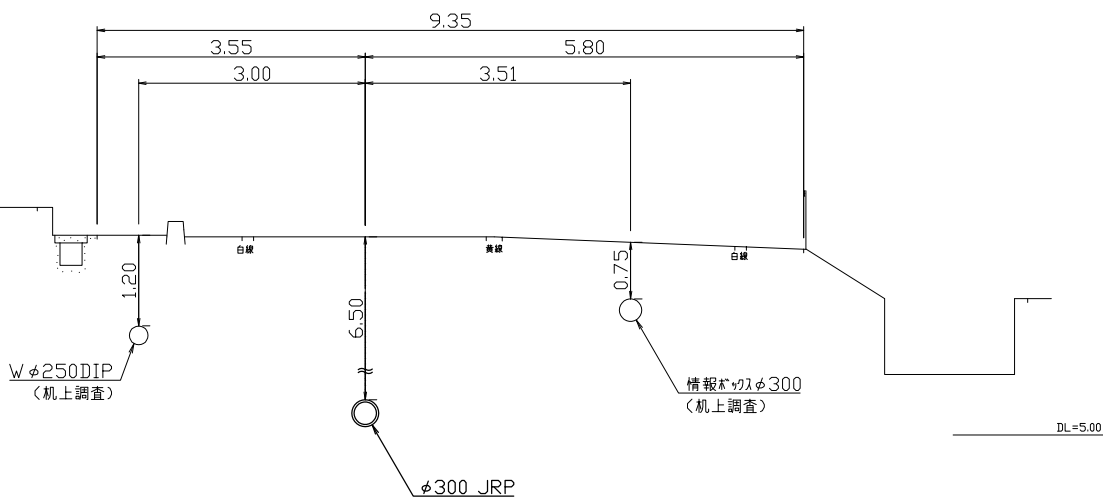
7 - 7 断面
(R904-5) GH=7.82



6 - 6 断面
(R904-4) GH=7.88



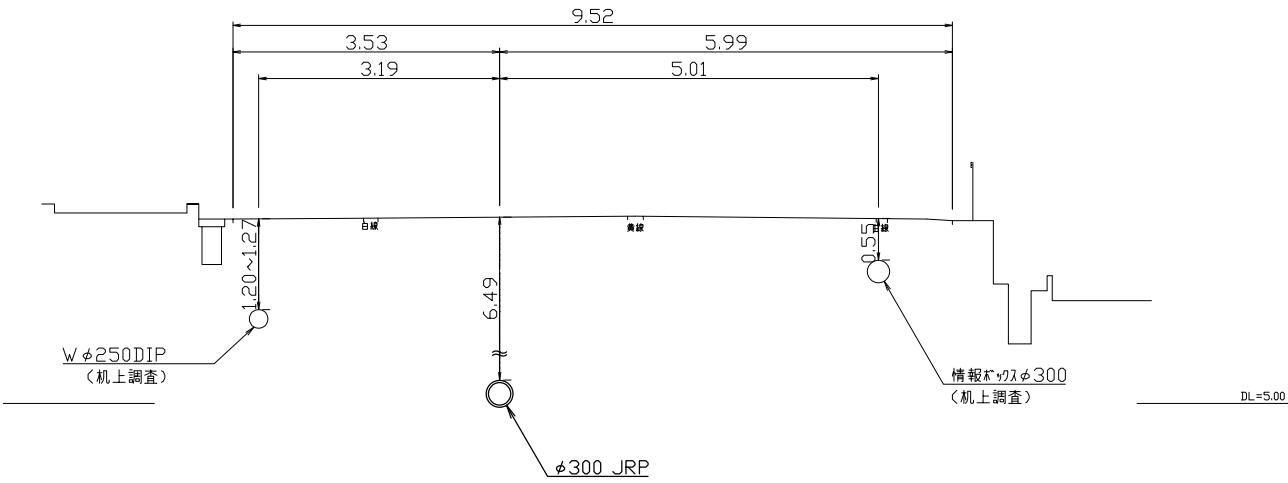
8 - 8 断面
(R905-1) GH=7.62



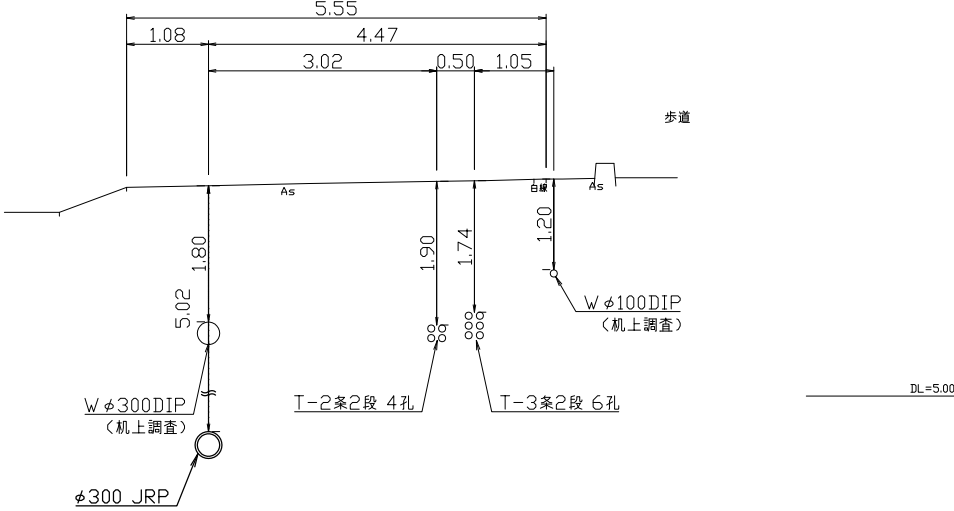
図面種別				
工 事 名		笹ヶ瀬右岸幹線(21工区)ほか汚水管理設工事		
図 名		横 断 面 図(2/5)		
縮 尺		1/50	37葉の内10号	
契約番号				
課長	課補長佐	課補長佐		設計
令和8年3月 日			図 番	
下 水 道 管 路 整 備 課				

横断面図(3/5) S=1:50

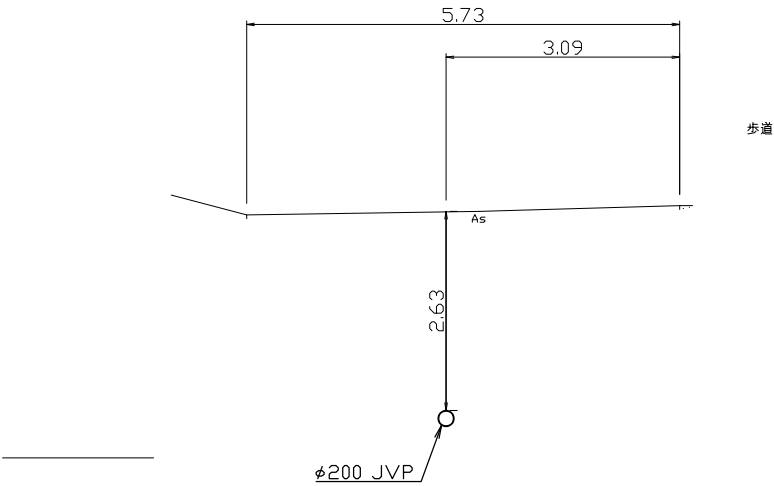
9 - 9 断面
(R905-2) GH=7.46



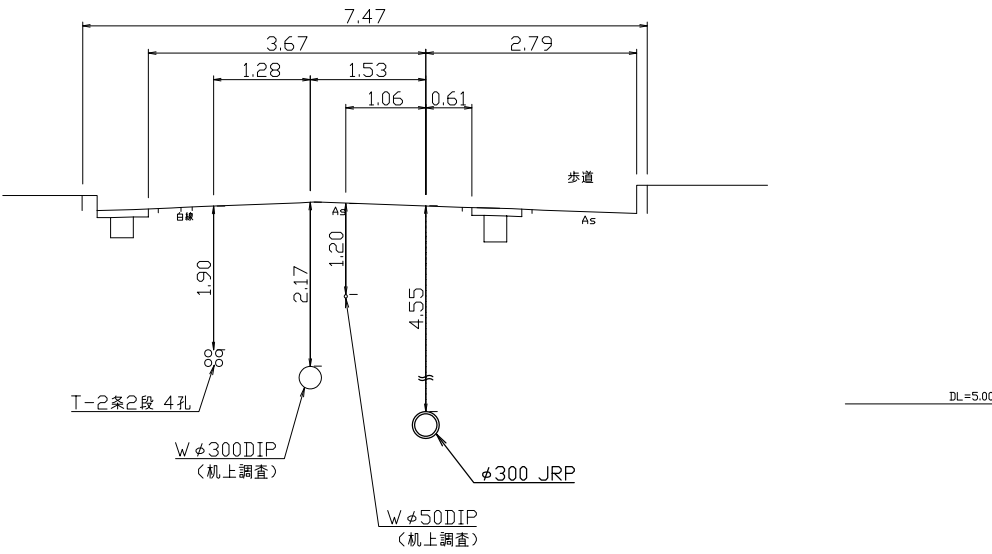
11 - 11 断面
(R904e) GH=7.78



10 - 10 断面
(R903a) GH=8.26



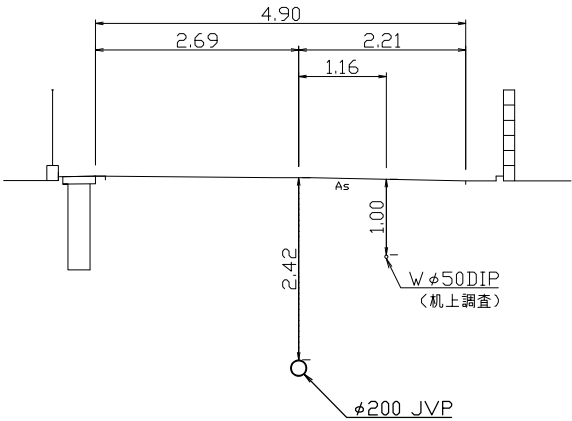
12 - 12 断面
(R904c') GH=7.63



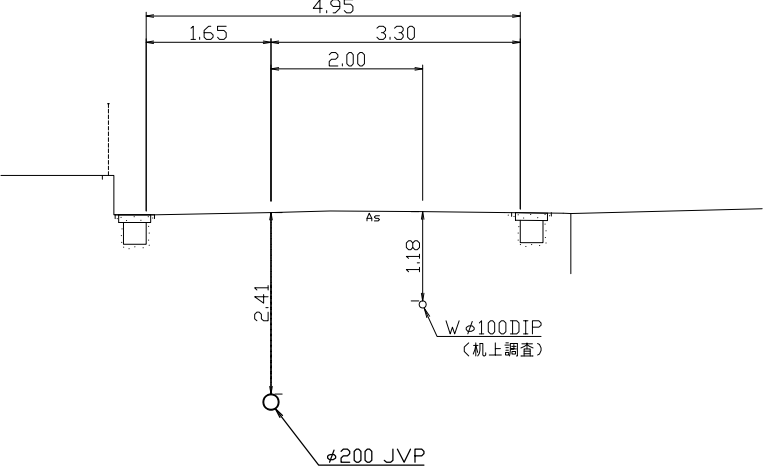
図面種別				
工 事 名		笹ヶ瀬右岸幹線(21工区)ほか汚水管理設工事		
図 名		横 断 面 図(3/5)		
縮 尺		1/50		37葉の内11号
契約番号				
課 長	課 補 長 佐	課 補 長 佐		設 計
令和 8 年 3 月 日			図 番	
下 水 道 管 路 整 備 課				

横断面図(4/5) S=1:50

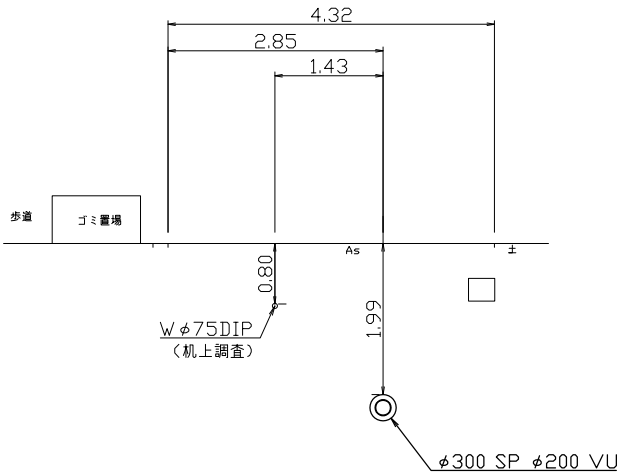
13 - 13 断面
(R905a) GH=7.96



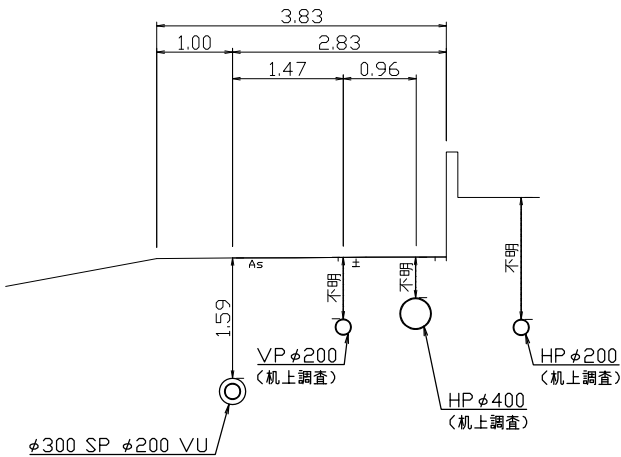
15 - 15 断面
(R905dc) GH=7.40



14 - 14 断面
(R914fba) GH=7.10



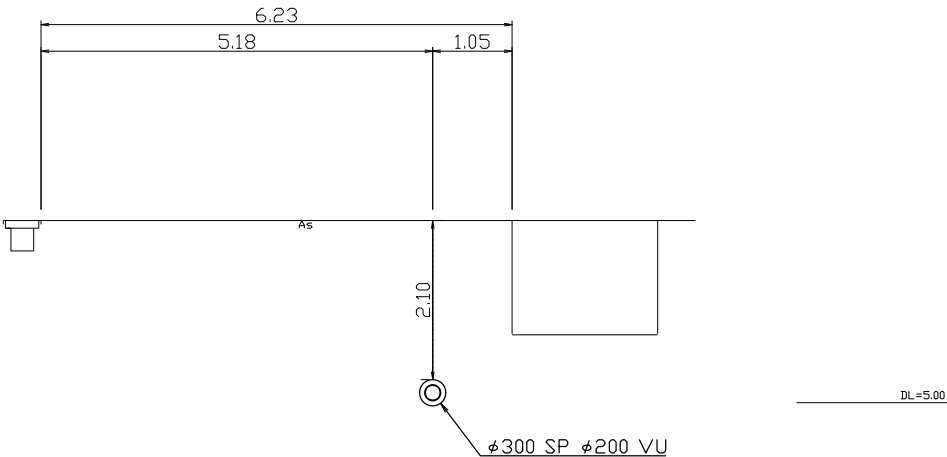
16 - 16 断面
(R914gba) GH=6.93



図面種別				
工 事 名		笹ヶ瀬右岸幹線(21工区)ほか汚水管理設工事		
図 名		横 断 面 図(4/5)		
縮 尺		1/50	37葉の内12号	
契約番号				
課長	課補長佐	課補長佐		設計
令和8年3月		日	図番	
下 水 道 管 路 整 備 課				

横断図<5/5> S=1:50

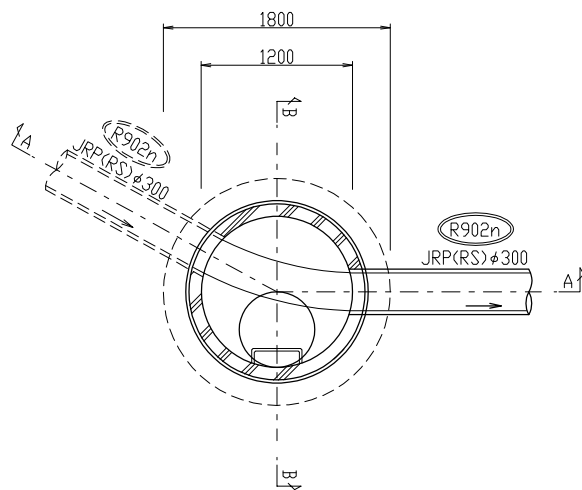
17 - 17 断面
(R914gdc) GH=7.48



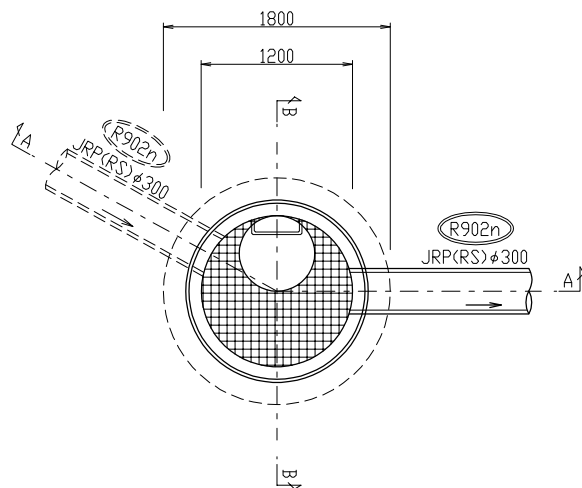
図面種別						
工 事 名		笹ヶ瀬右岸幹線(21工区)ほか汚水管理設工事				
図 名		横 断 面 図(5/5)				
縮 尺		1/50		37葉の内13号		
契約番号						
課 長	課 補 長 佐	課 補 長 佐				設 計
令和 8 年 3 月 日			図 番			
下 水 道 管 路 整 備 課						

4/R902n 2号(組立)人孔構造図 S=1/30

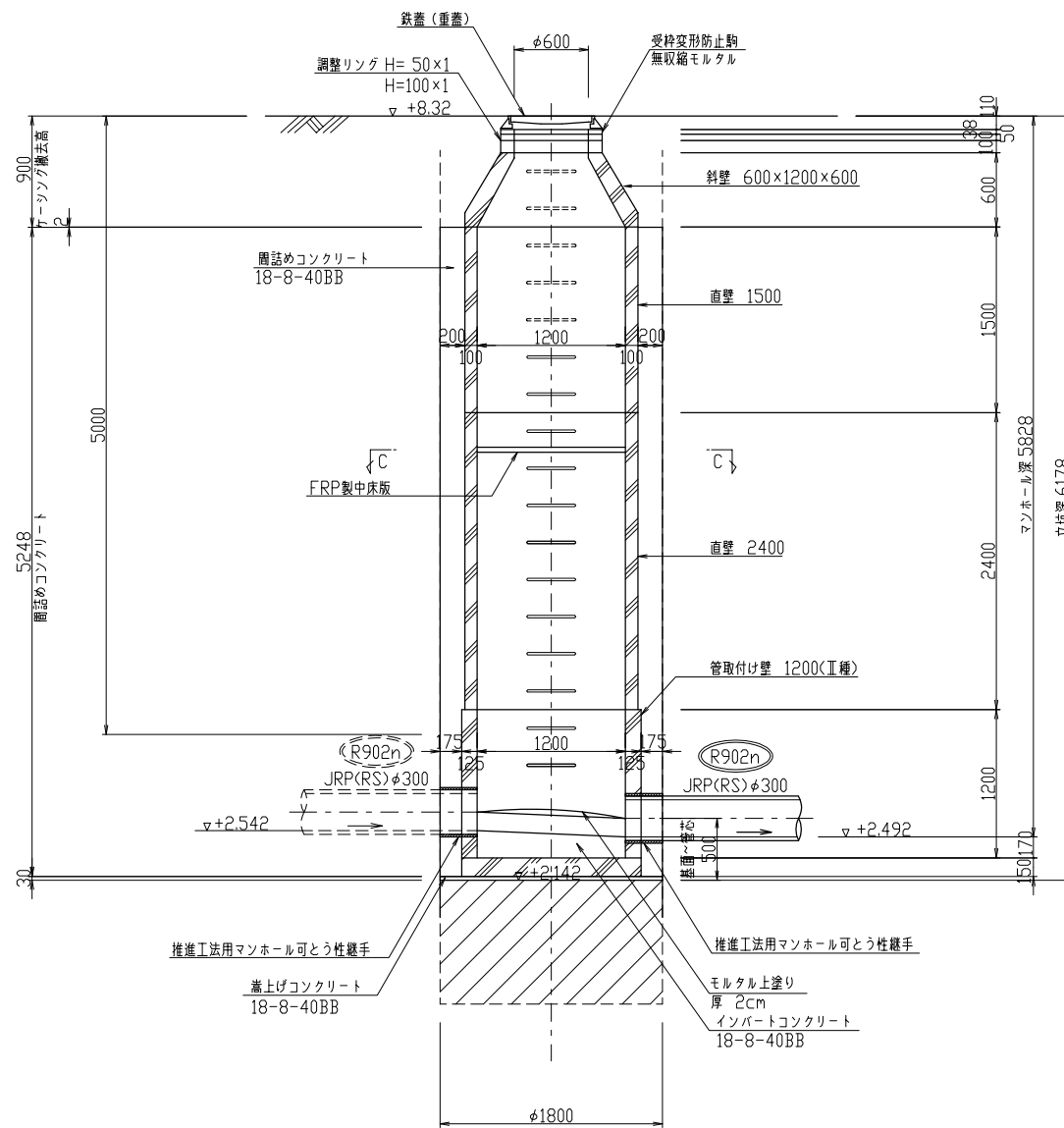
平面図



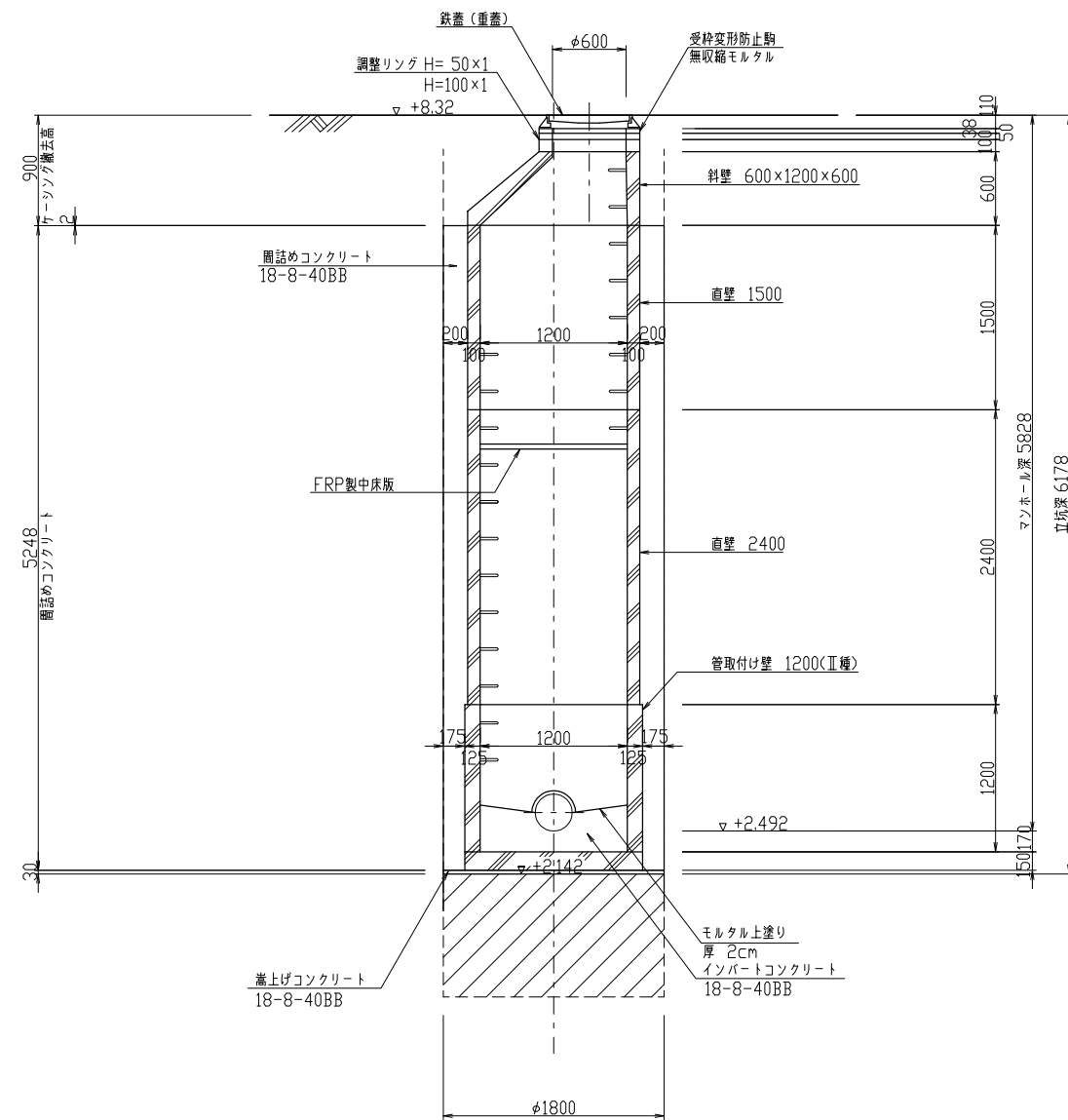
C-C 断面図



A-A 断面図



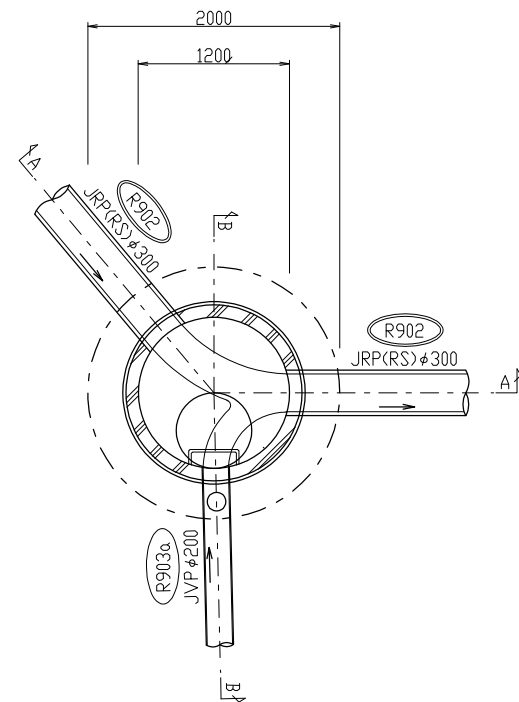
B-B 断面図



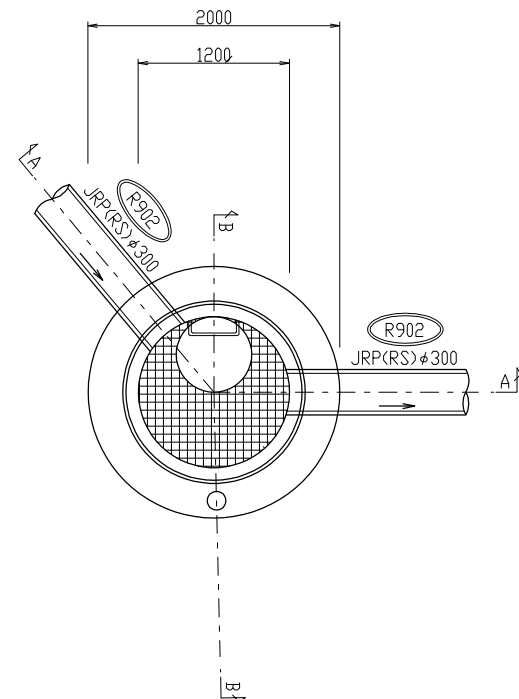
図面種別						
工 事 名		笹ヶ瀬右岸幹線(21工区)ほか汚水管理設工事				
図 名		4/R902n 2号(組立)人孔構造図				
縮 尺		1/30		37葉の内14号		
契約番号						
課 長		課 補 長 佐		課 補 長 佐		設 計
令和 8 年 3 月 日			図 番			
下 水 道 管 路 整 備 課						

1/R902 2号(組立)人孔構造図 S=1/30

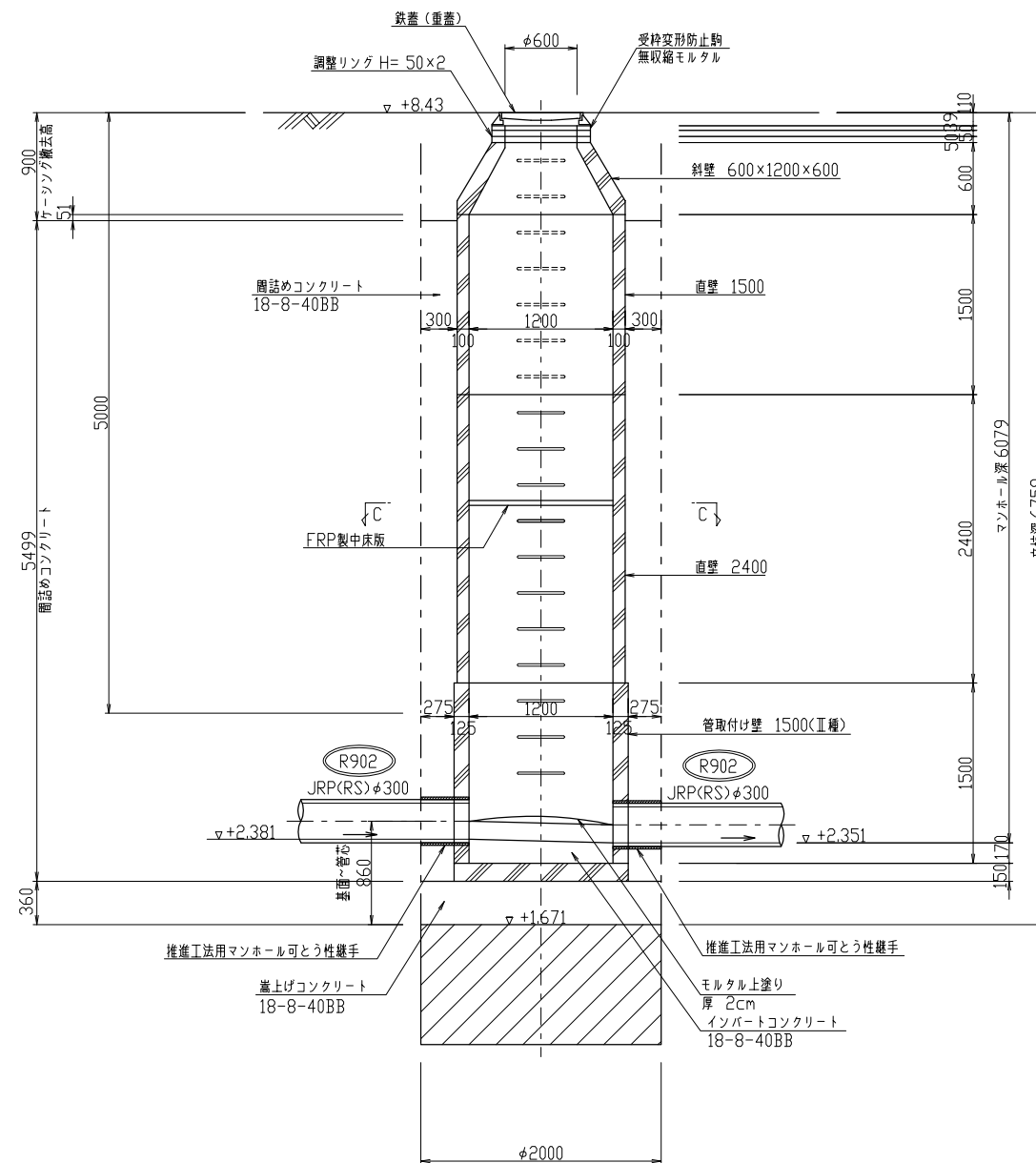
平面図



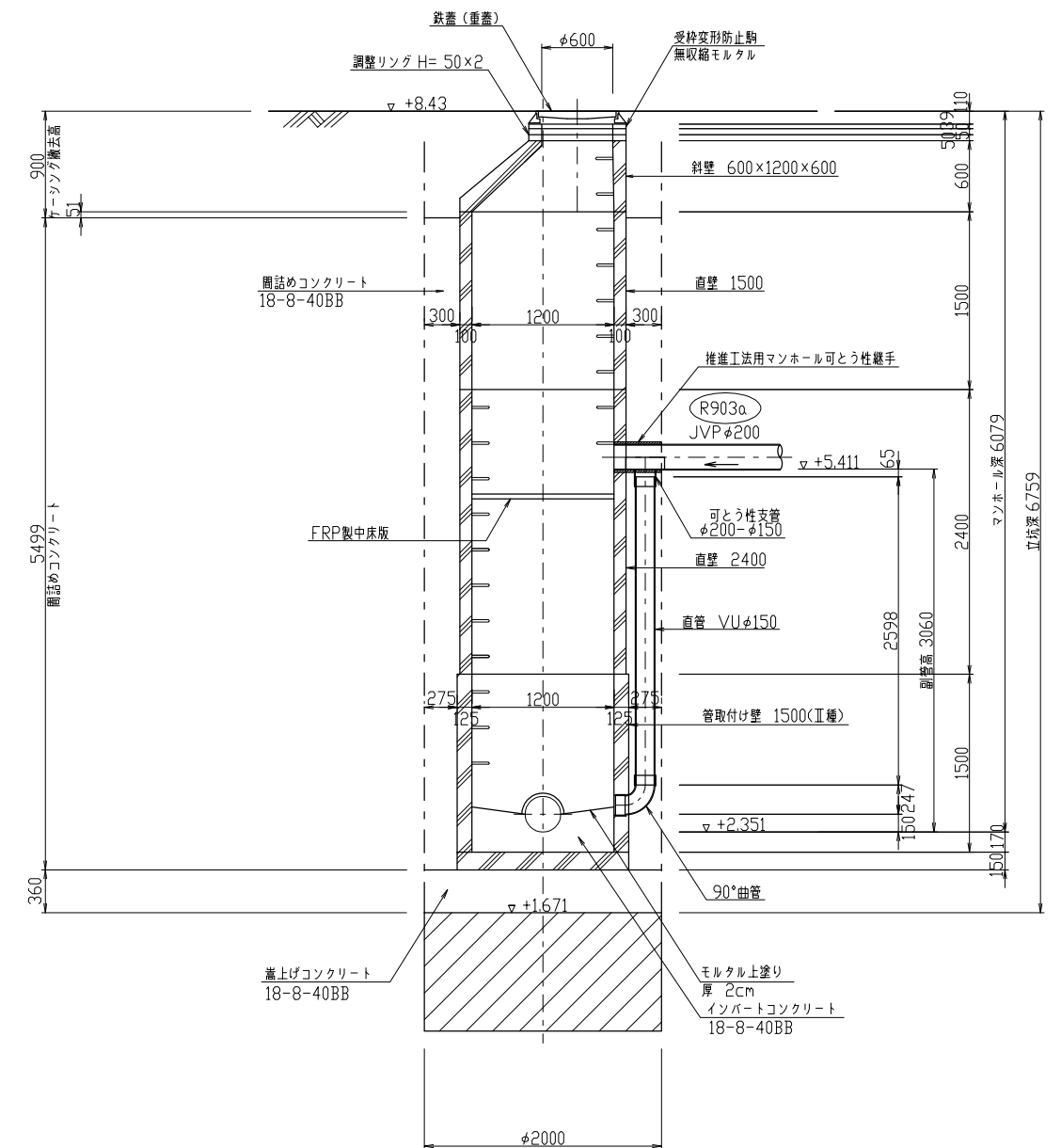
C-C 断面图



A-A 断面图



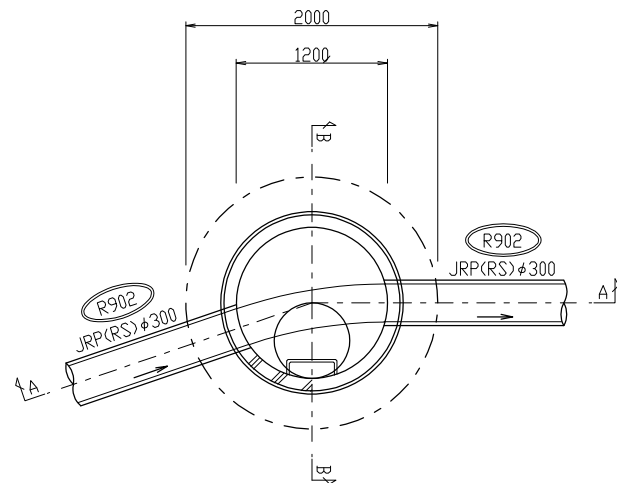
B-B 断面图



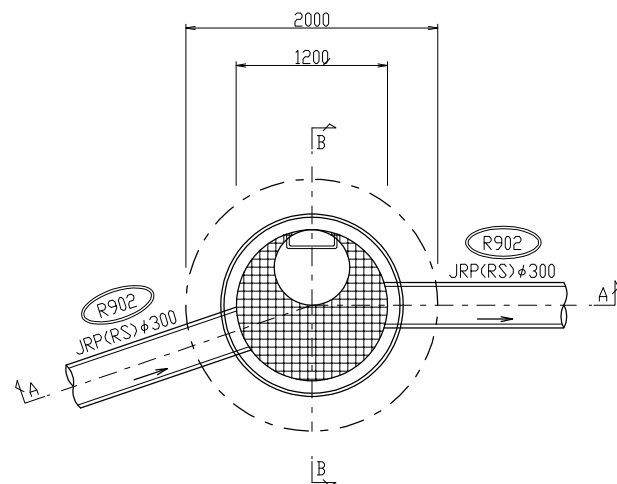
図面種別										
工事名	笹ヶ瀬右岸幹線(21工区)ほか汚水管理施設工事									
図名	1/R902 2号(組立)人孔構造図									
縮尺	1/30					37葉の内15号				
契約番号										
課長	課補長	課補長	課補長				設計			
長	長	長	長				計			
令和 8年 3月 日 図番										
下水道管路整備課										

2/R902 2号(組立)人孔構造図 S=1/30

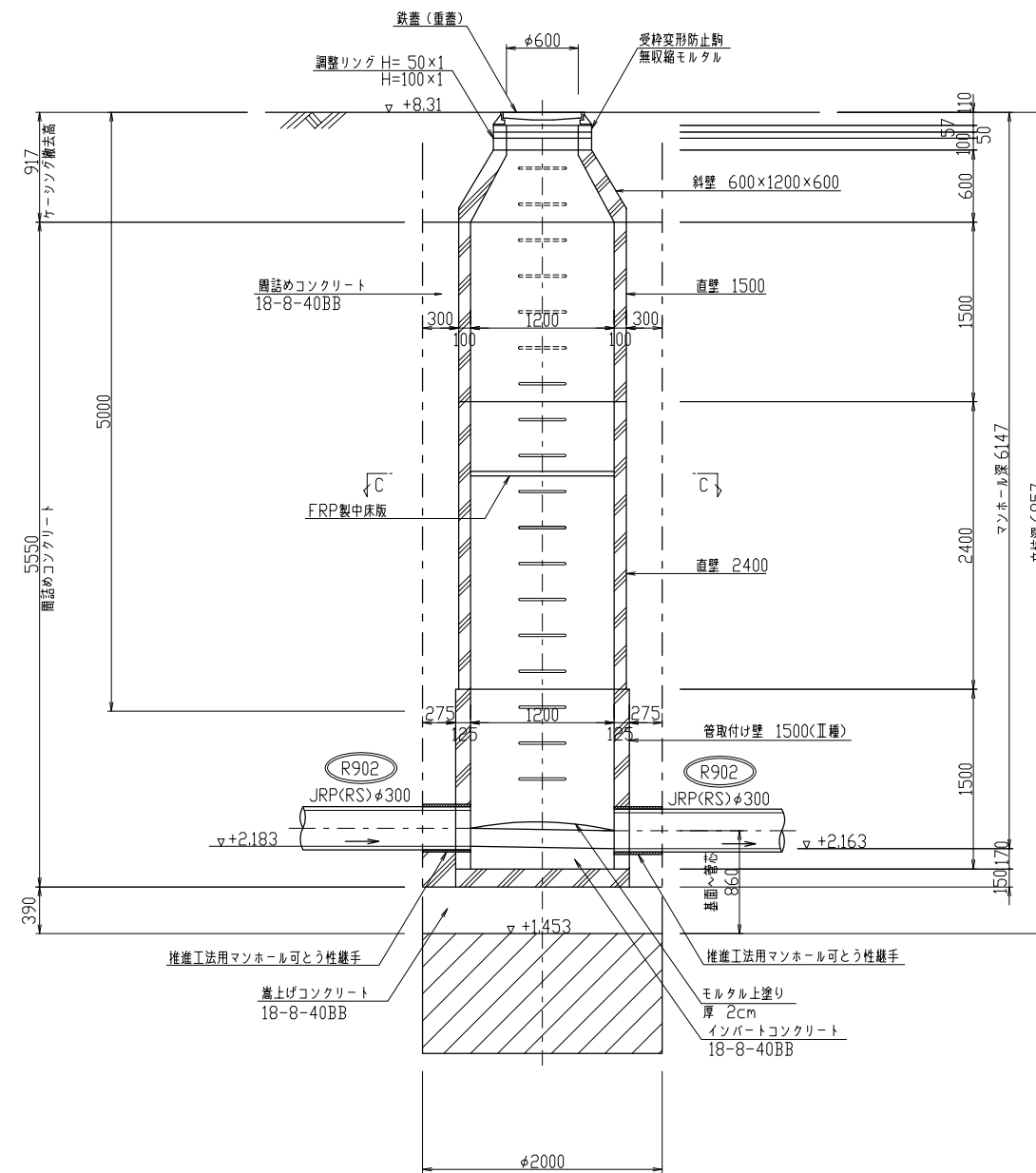
平面图



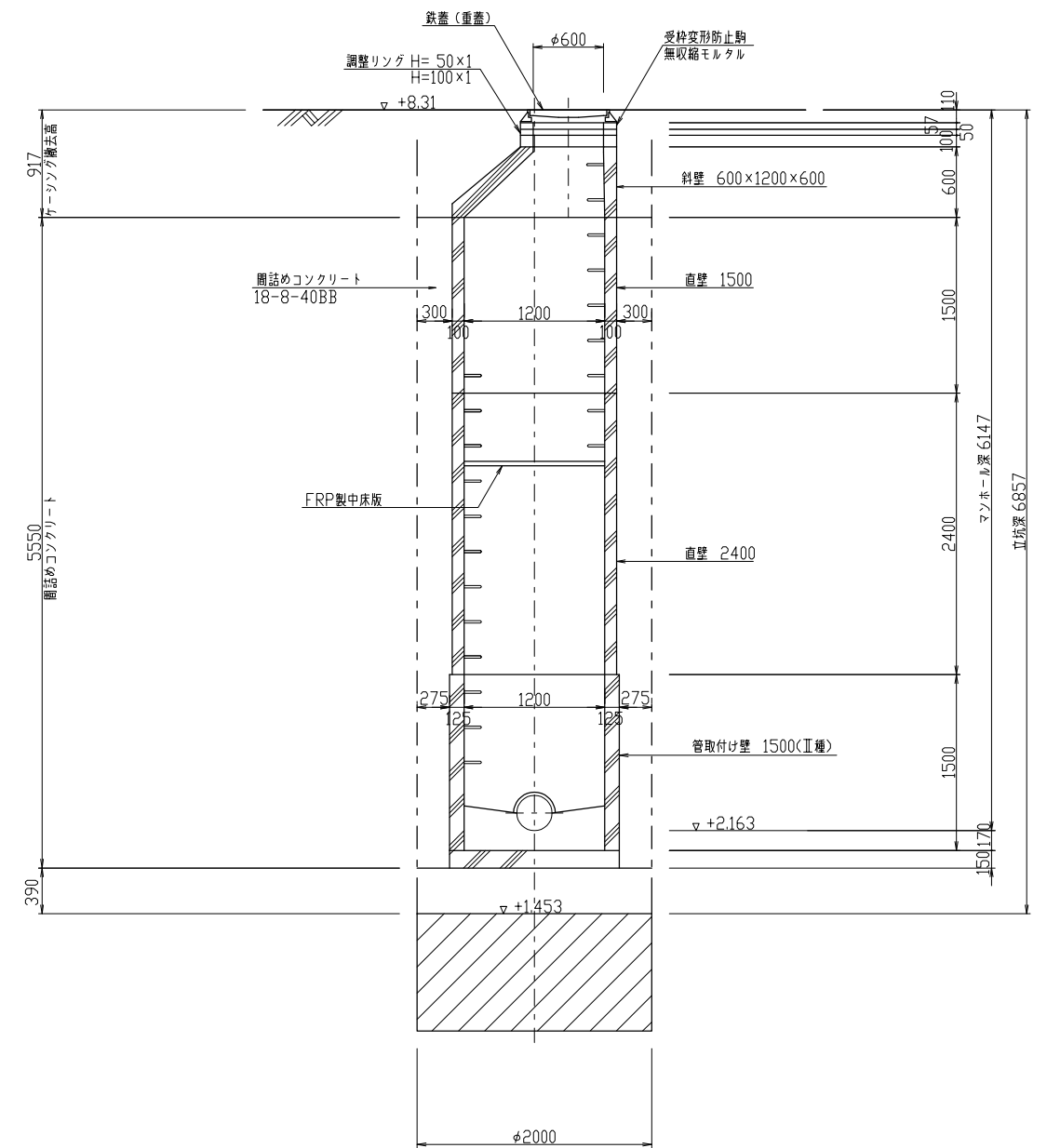
C-C 断面图



A-A 断面图



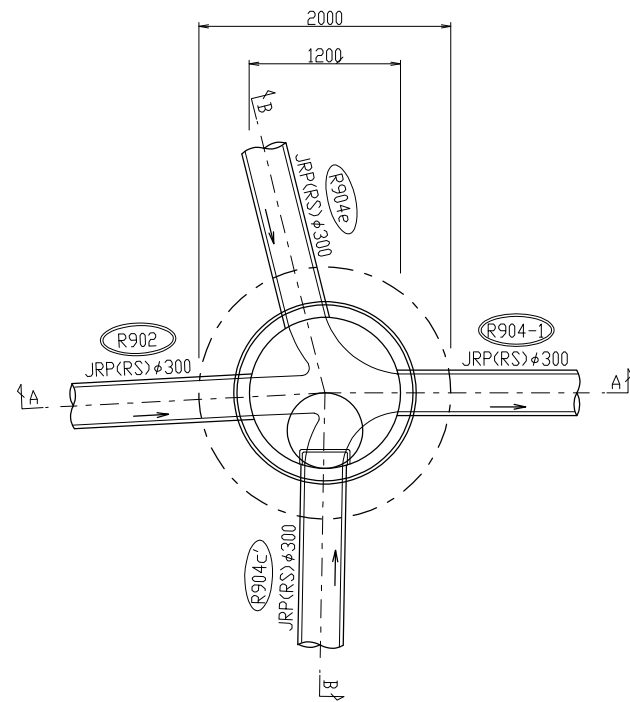
B-B 断面图



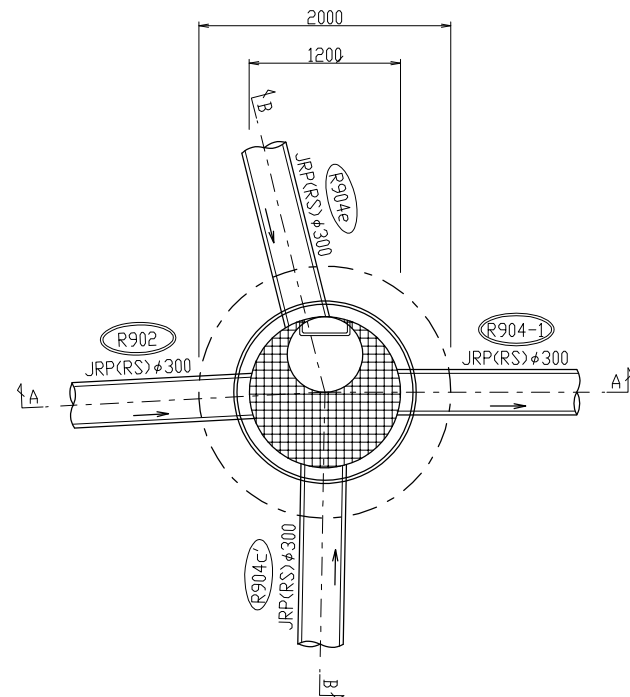
図面種別							
工事名	笹ヶ瀬右岸幹線(21工区)ほか汚水管埋設工事						
図名	2/R902 2号(組立)人孔構造図						
縮尺	1/30			37葉の内16号			
契約番号							
課長	課補長	課補長				設計	
長	長	長					
令和 8年 3月 日 図番							
下水道管路整備課							

1/R904-1 2号(組立)人孔構造図 S=1/30

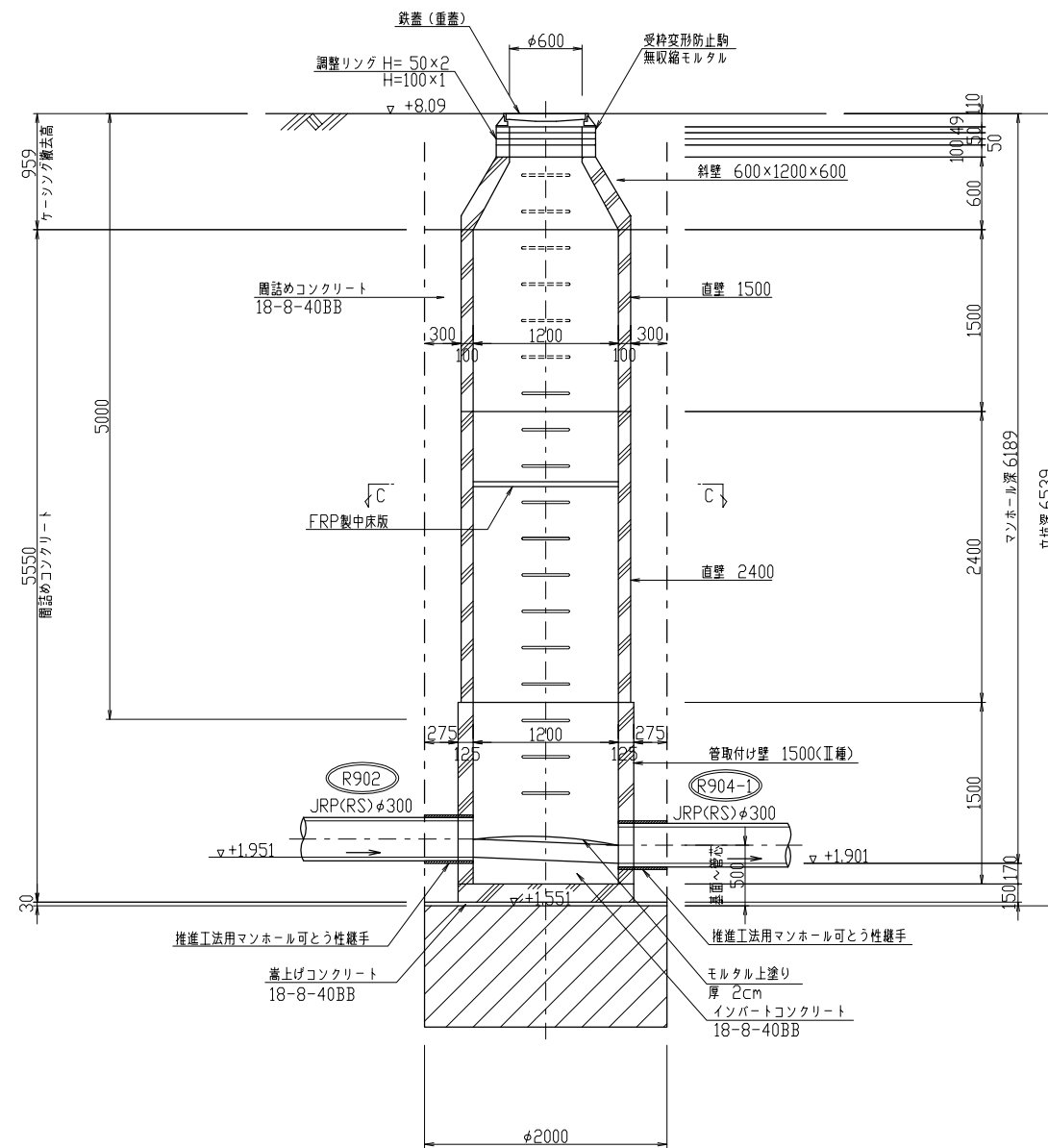
平面図



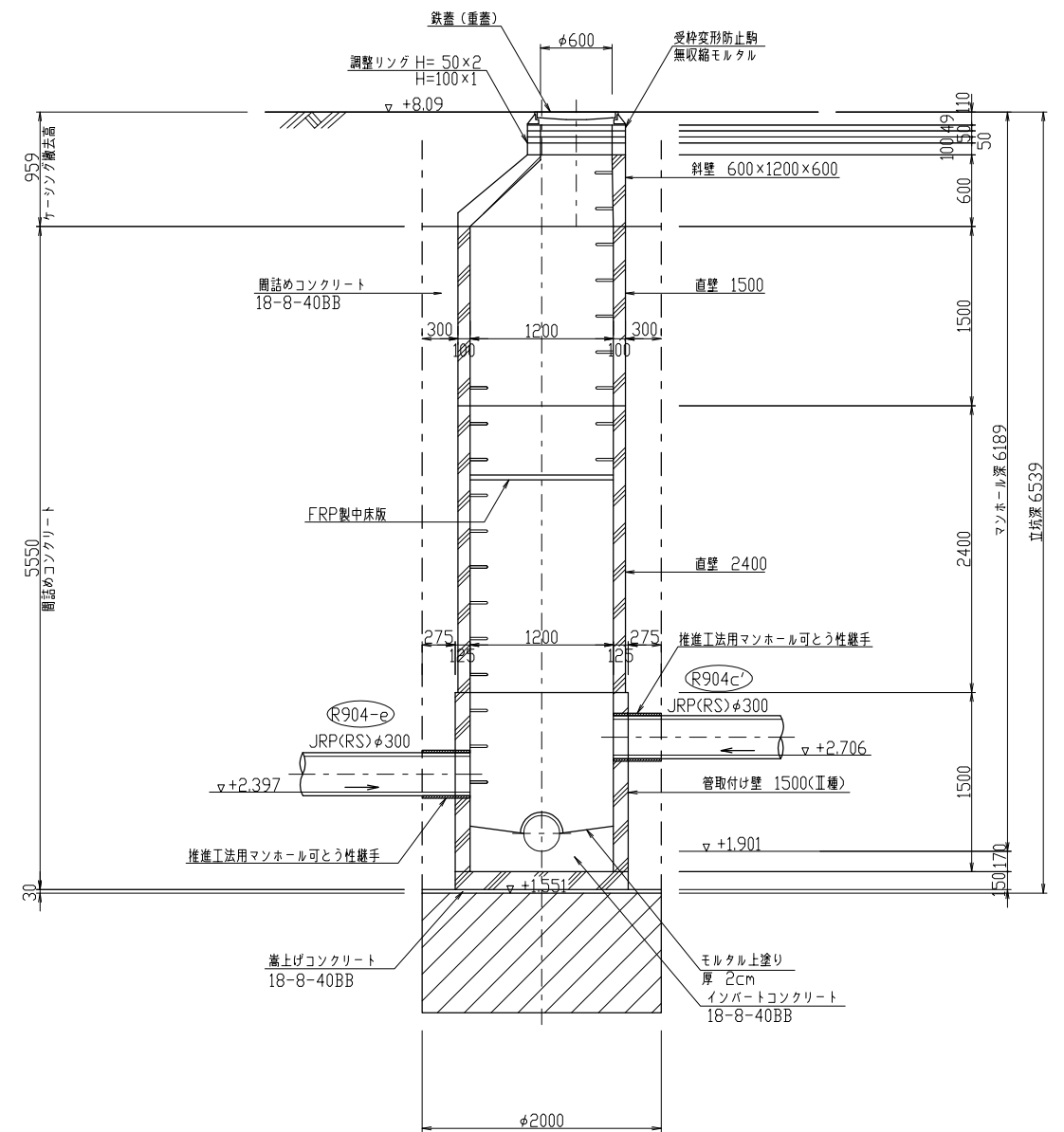
C-C 断面图



A-A 断面图



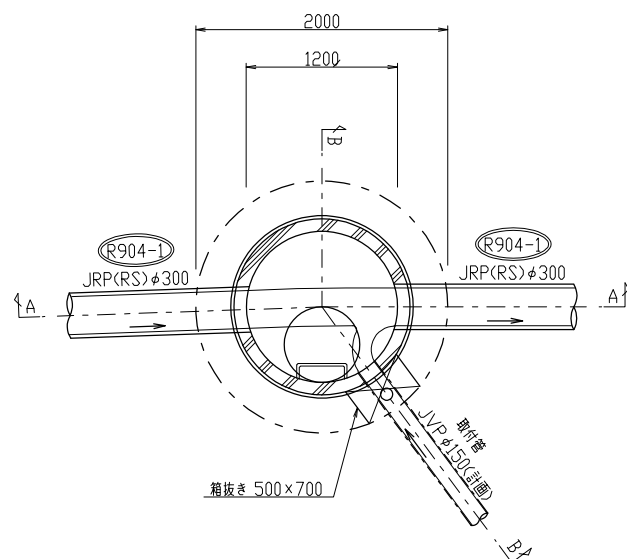
B-B 断面图



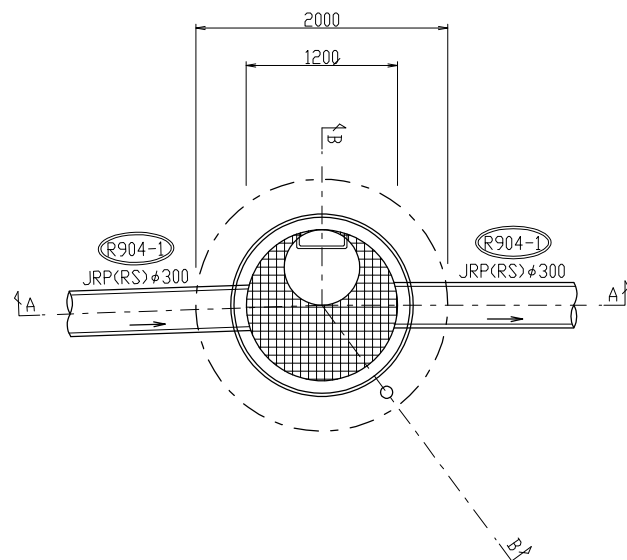
図面種別						
工事名	笹ヶ瀬右岸幹線(21工区)ほか汚水管理施設工事					
図名	1/R904-1 2号(組立)人孔構造図					
縮尺	1/30			37葉の内17号		
契約番号						
課長	課補長	課補長				設計
長	長	長				計
令和 8年 3月 日			図番			
下水道管路整備課						

1/R904-2 2号(組立)人孔構造図 S=1/30

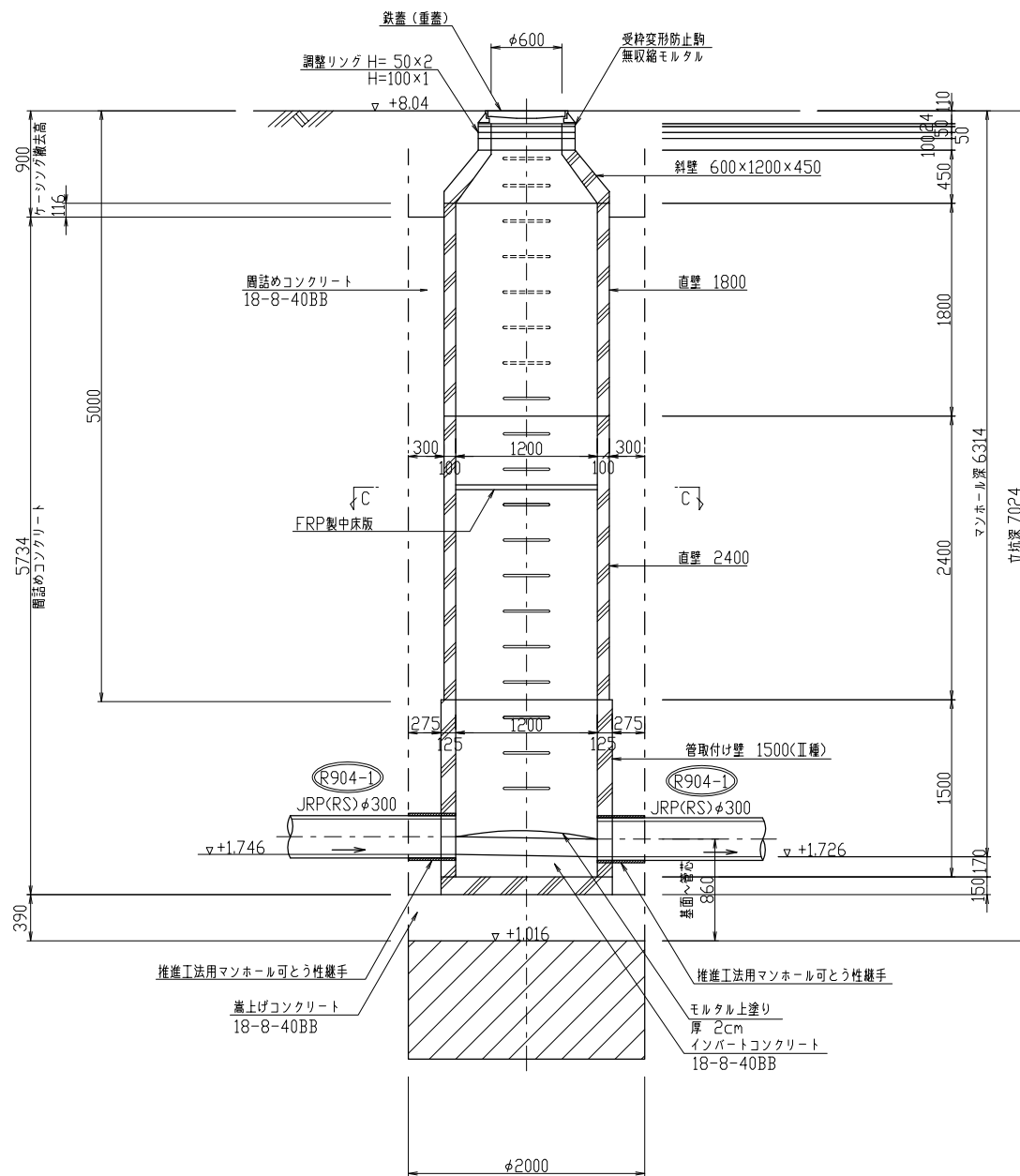
平面図



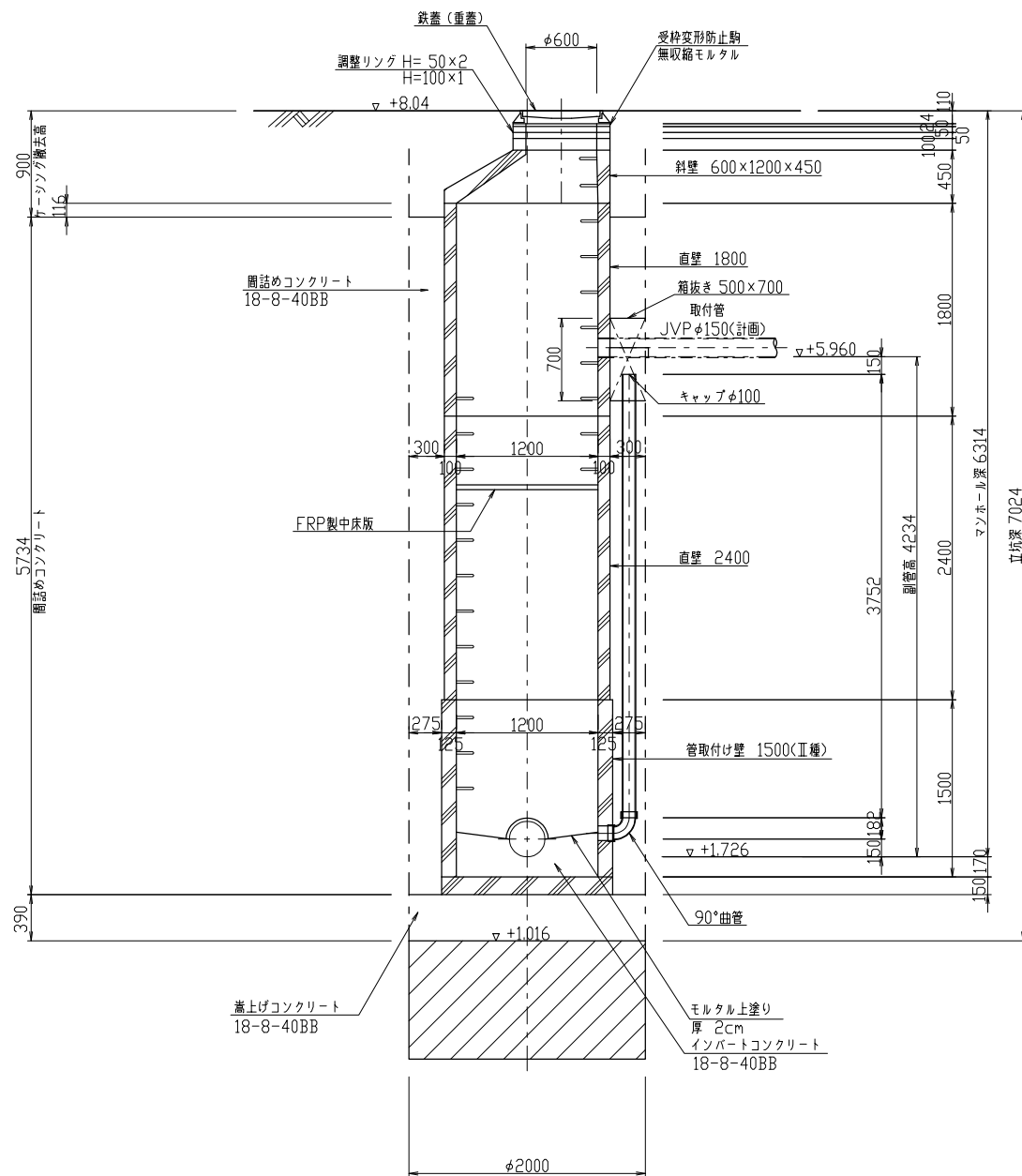
C-C 断面図



A-A 断面図



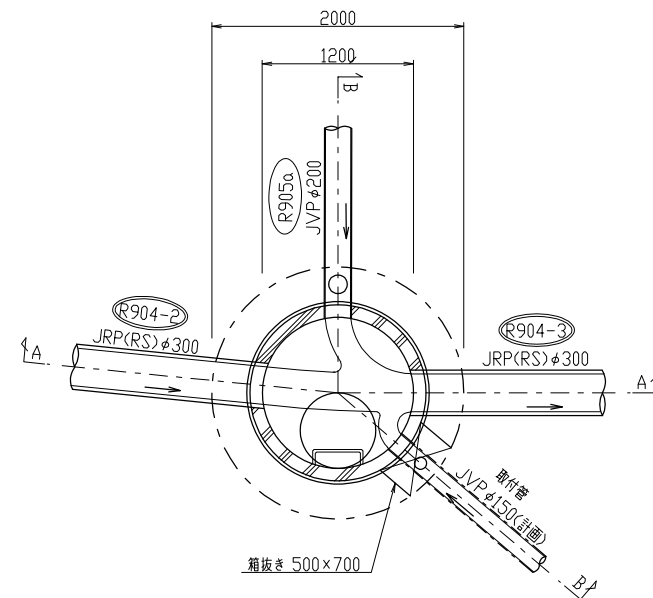
B-B 断面図



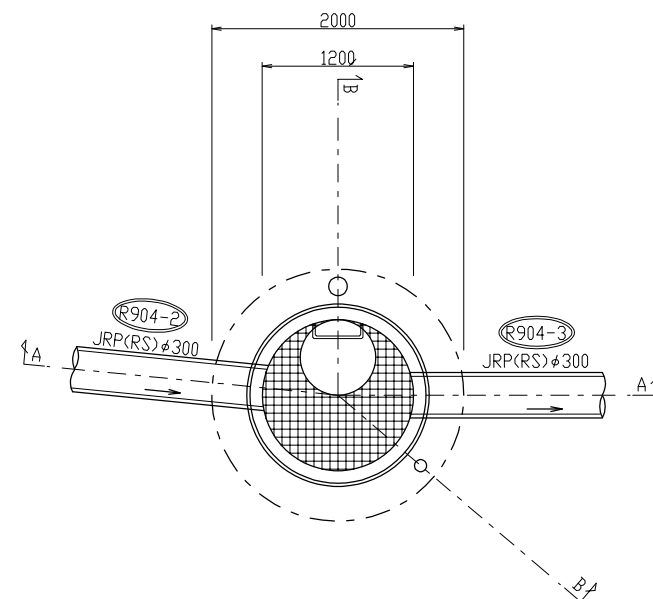
図面種別		図面番号	
工事名	管ヶ瀬右岸幹線(21工区)ほか汚水管増設工事	図名	1/R904-2 2号(組立)人孔構造図
縮尺	1/30	37葉の内18号	
契約番号		課長	課補長
課長	課補長	課補長	課補長
令和8年3月 日		図番	
下水道管路整備課			

1/R904-3 2号(組立)人孔構造図 S=1/30

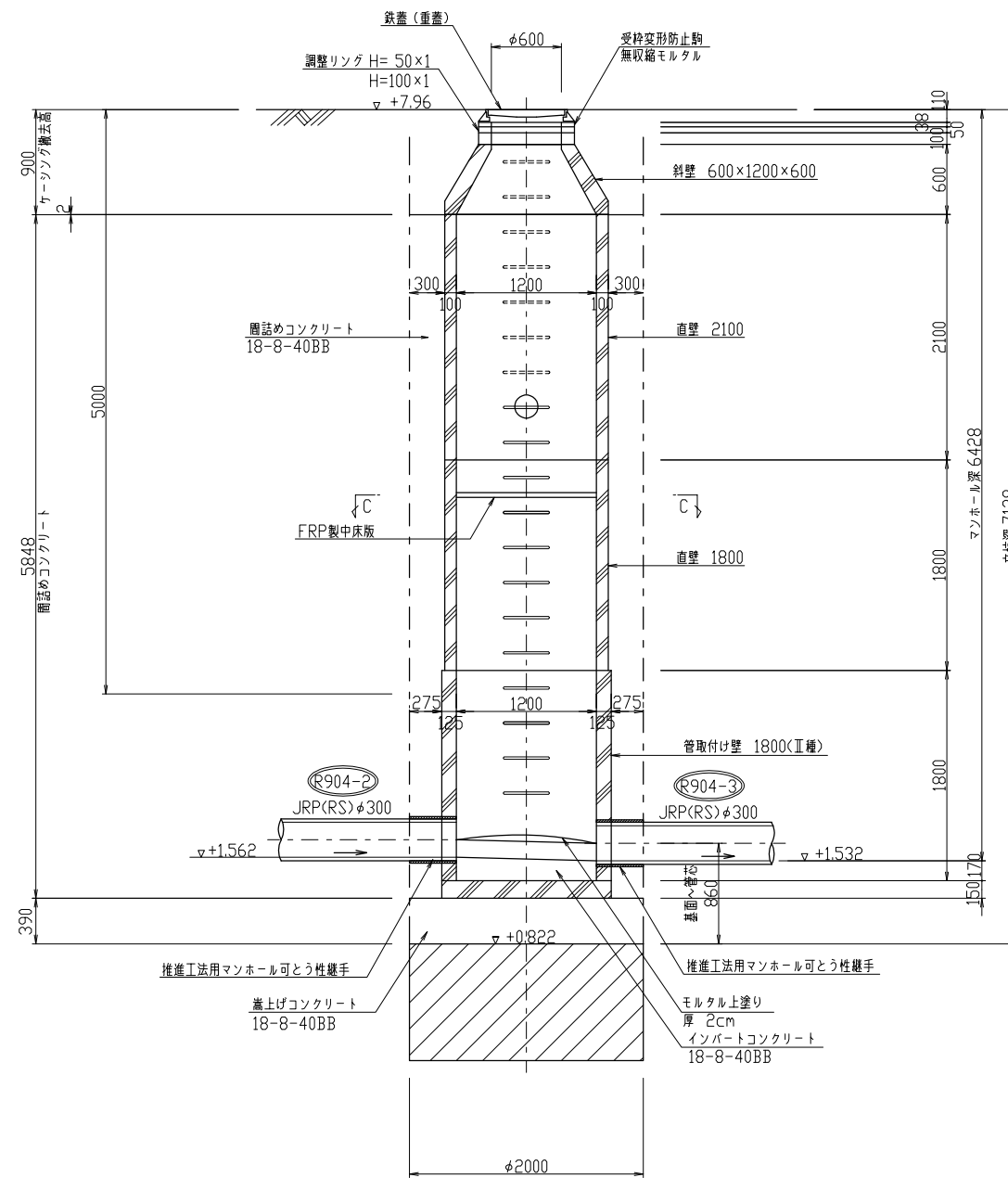
平面図



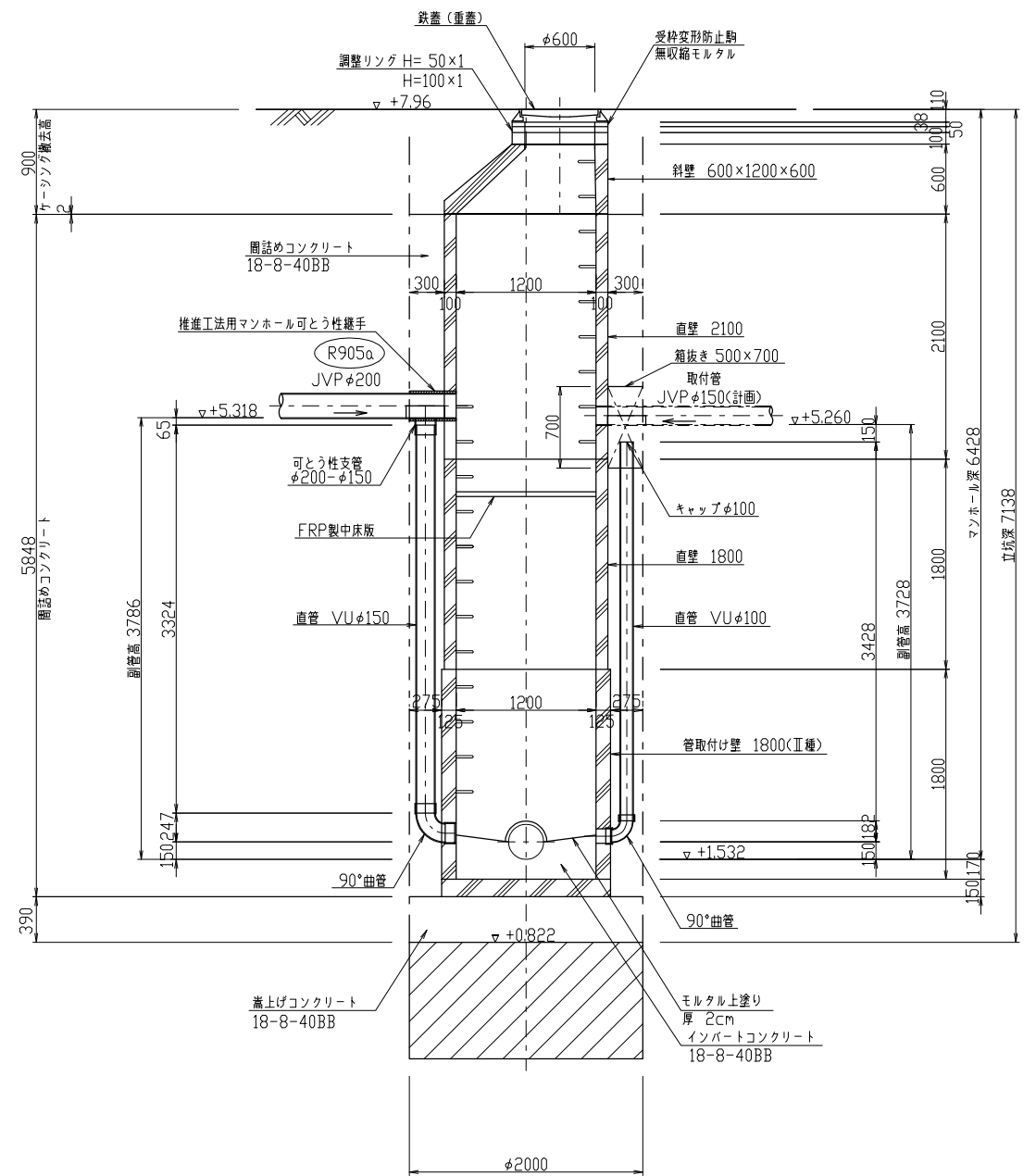
C-C 断面图



A-A 断面图



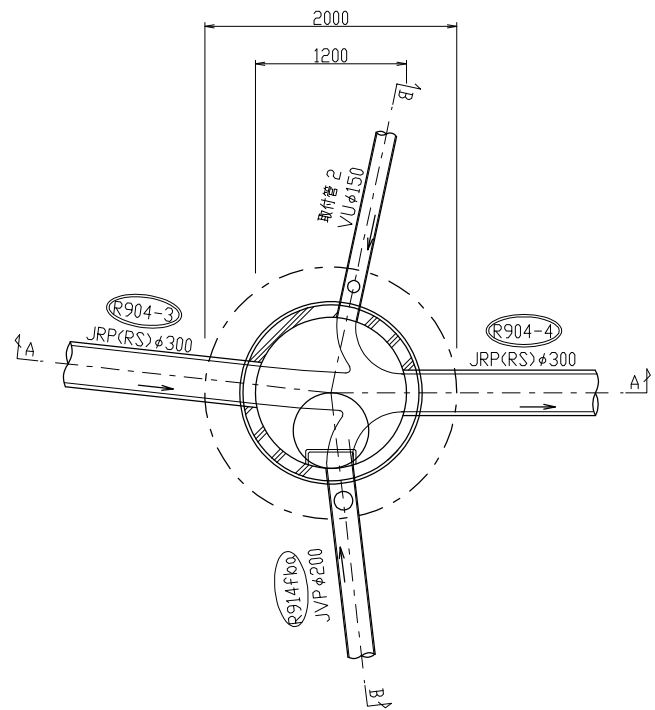
B-B 断面图



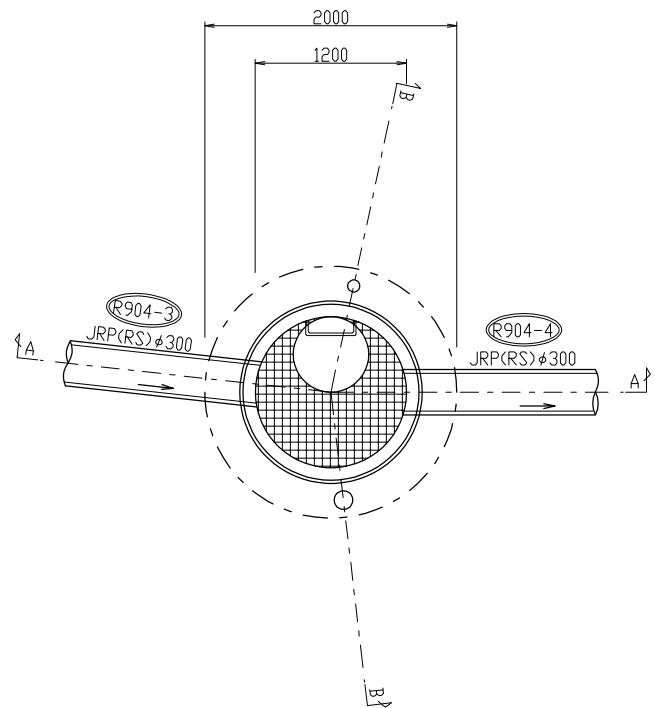
図面種別						
工事名	笹ヶ瀬右岸幹線(21工区)ほか汚水管理施設工事					
図名	1/R904-3 2号(組立)人孔構造図					
縮尺	1/30		37葉の内19号			
契約番号						
課長	課補長	課補長				設計
長	長	長				計
令和 8年 3月 日 図番						
下水道管路整備課						

1/R904-4 2号(組立)人孔構造図 S=1/30

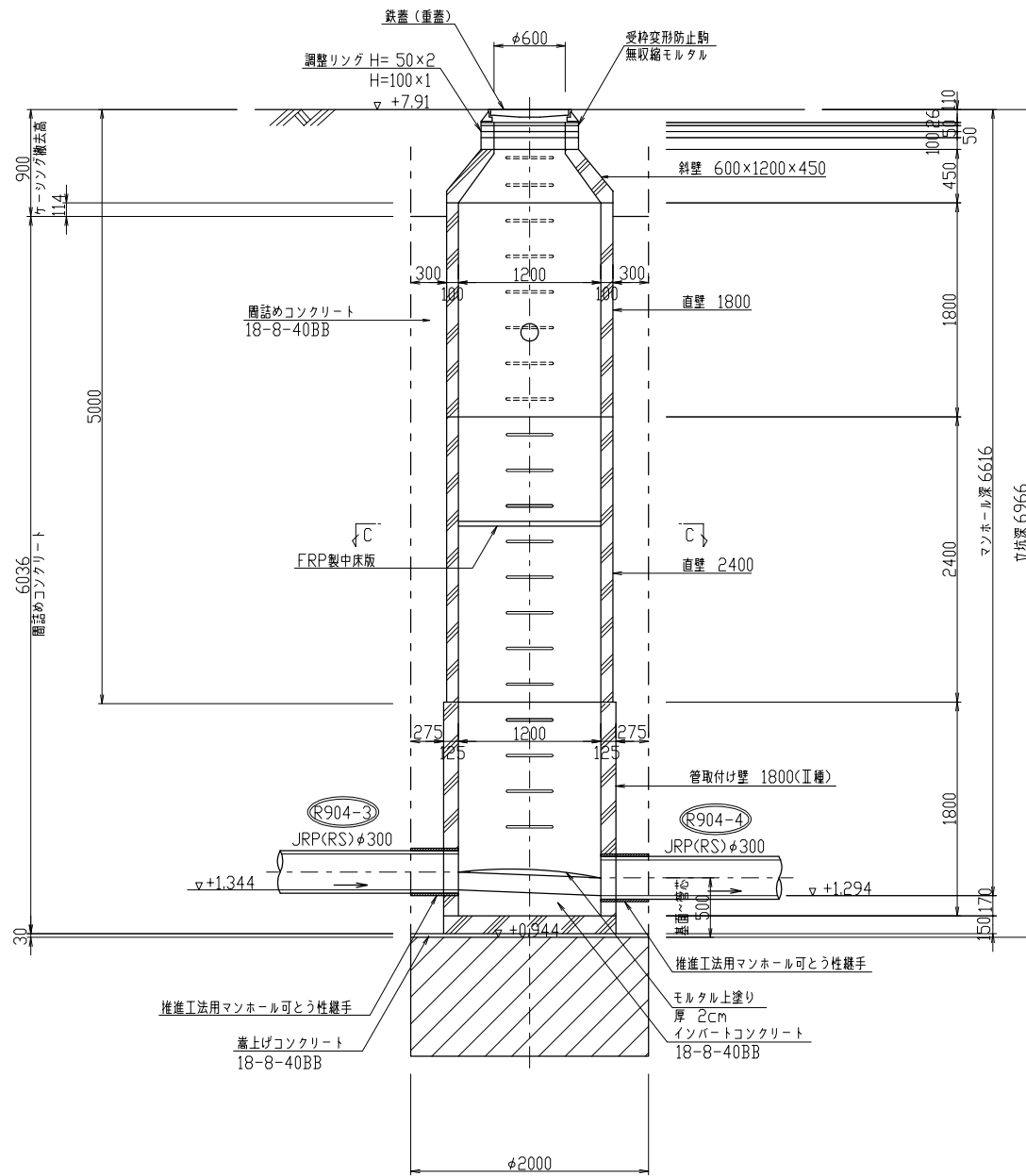
平面図



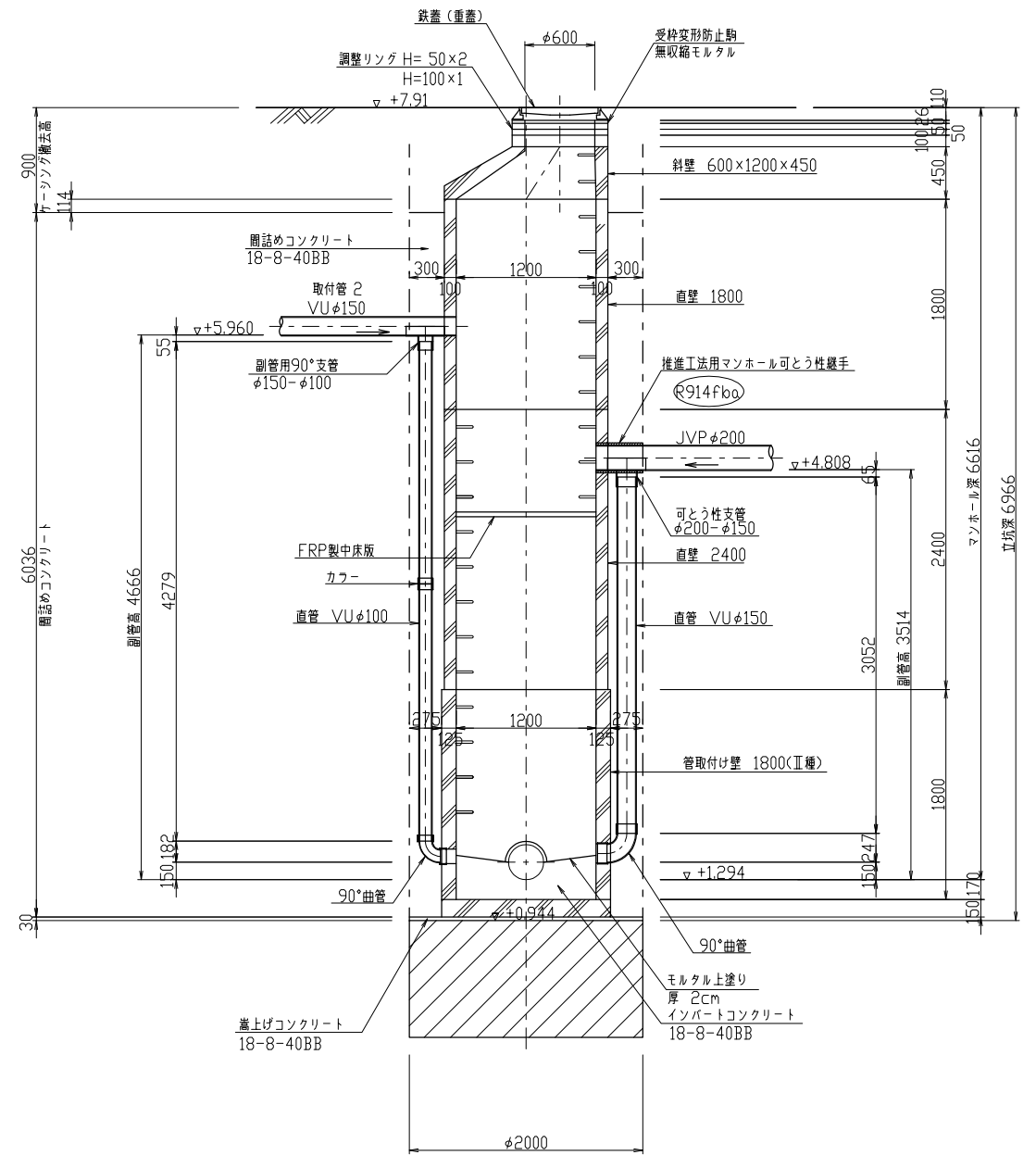
C-C 断面図



A-A 断面図



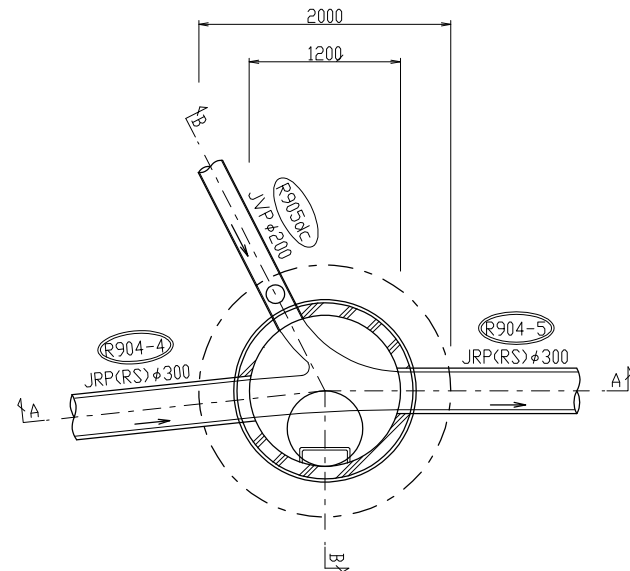
B-B 断面図



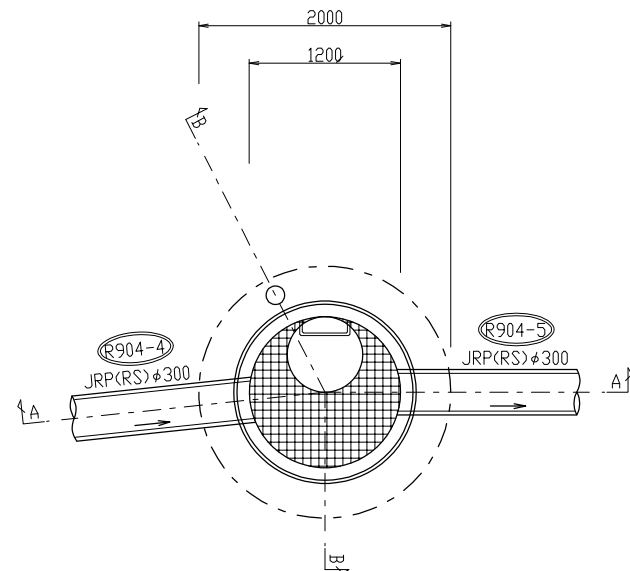
図面種別					
工 事 名		管ヶ瀬右岸幹線(21工区)ほか汚水管増設工事			
図 名	1/104-4 2号(組立)人孔構造図				
縮 尺	1/30		37葉の内20号		
契約番号					
課 長	課 補 長	課 補 長			設 計
課 長	長 佐	長 佐			
令和 8年 3月 日			図 番		
下 水 道 管 路 整 備 課					

1/R904-5 2号(組立)人孔構造図 S=1/30

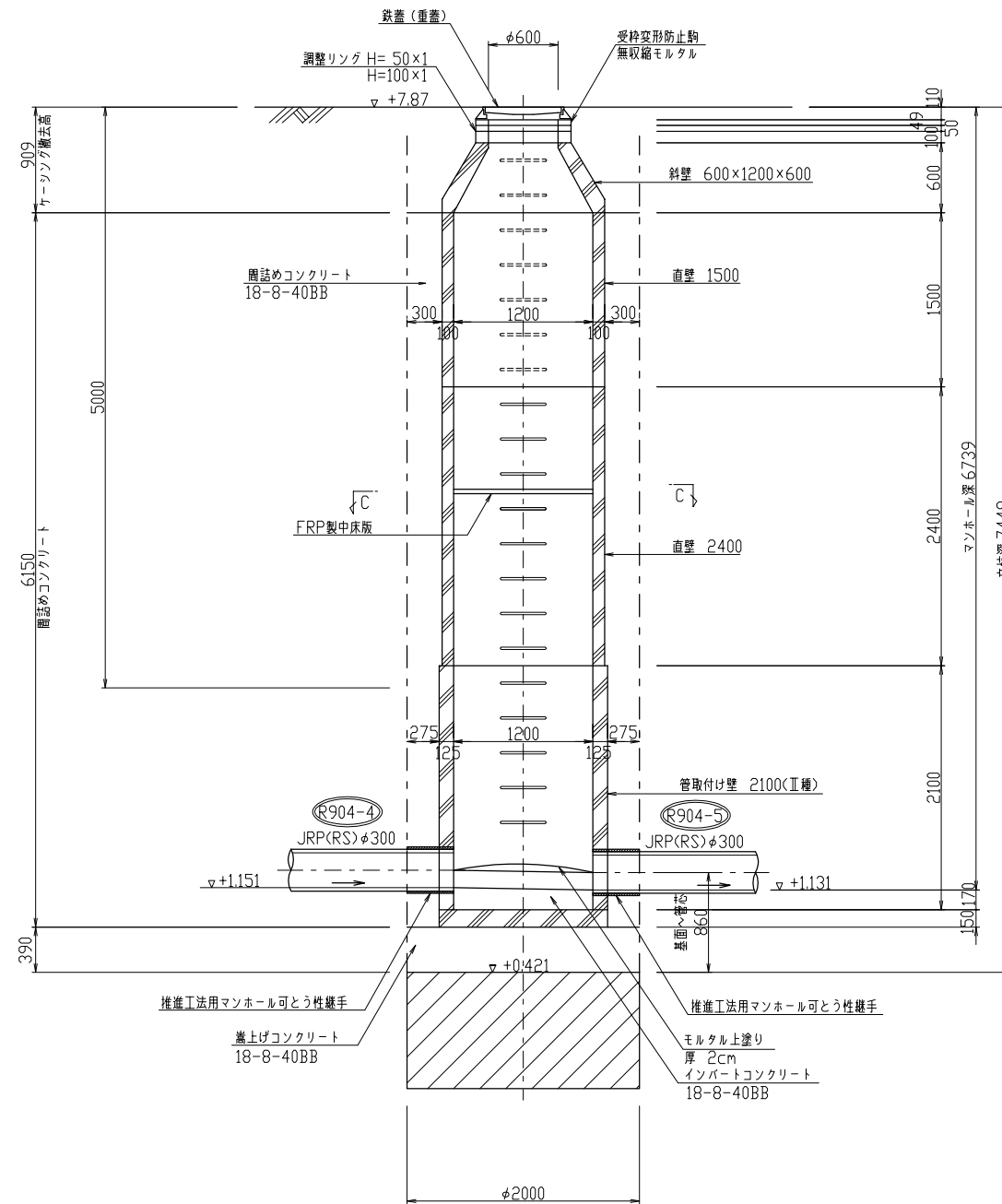
平面图



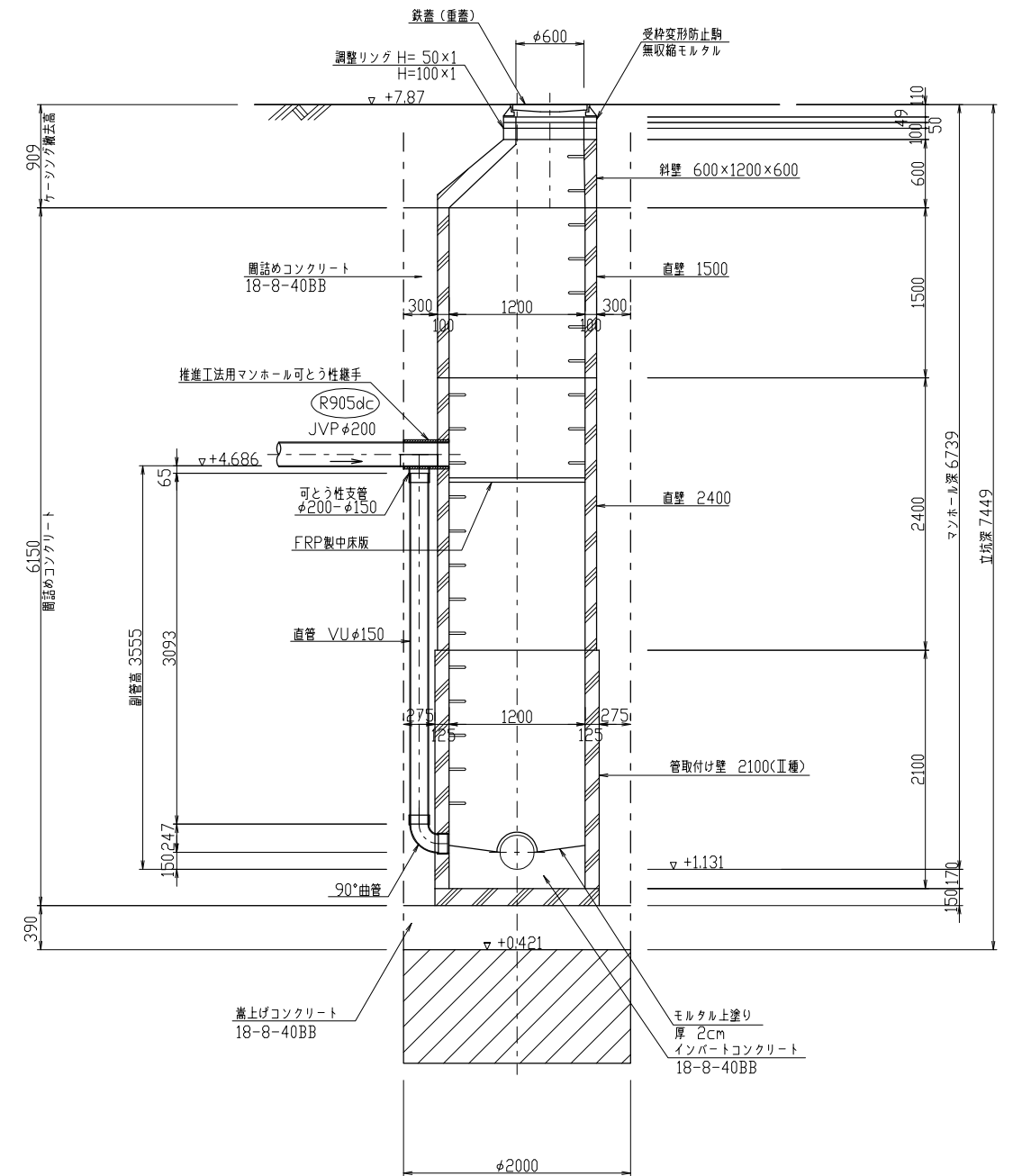
C-C 断面图



A-A 断面图



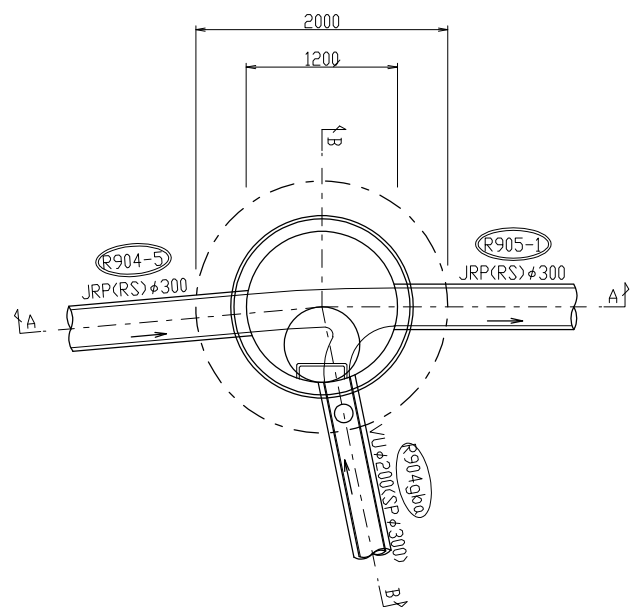
B-B 断面图



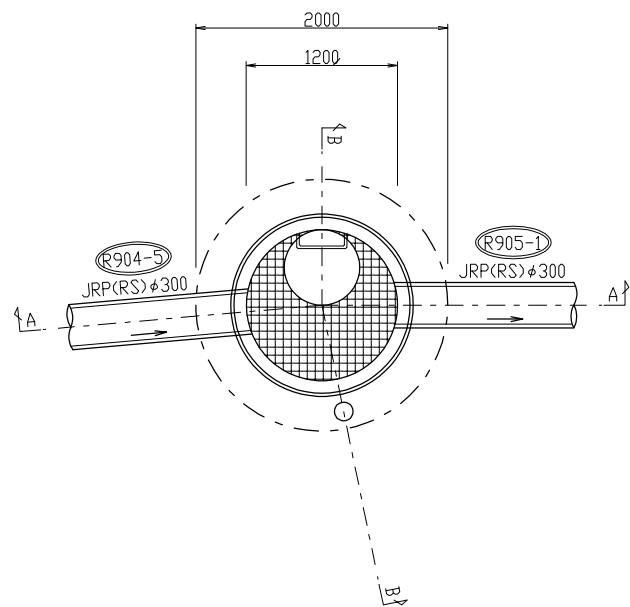
図面種別							
工事名	笹ヶ瀬右岸幹線(21工区)ほか汚水管理施設工事						
図名	1/R904-S 2号(組立)人孔構造図						
縮尺	1/30			37葉の内21号			
契約番号							
課長	課補長	課補長				設計	
長	長	長				計	
令和 8年 3月 日			図番				
下水道管路整備課							

1/R905-1 2号(組立)人孔構造図 S=1/30

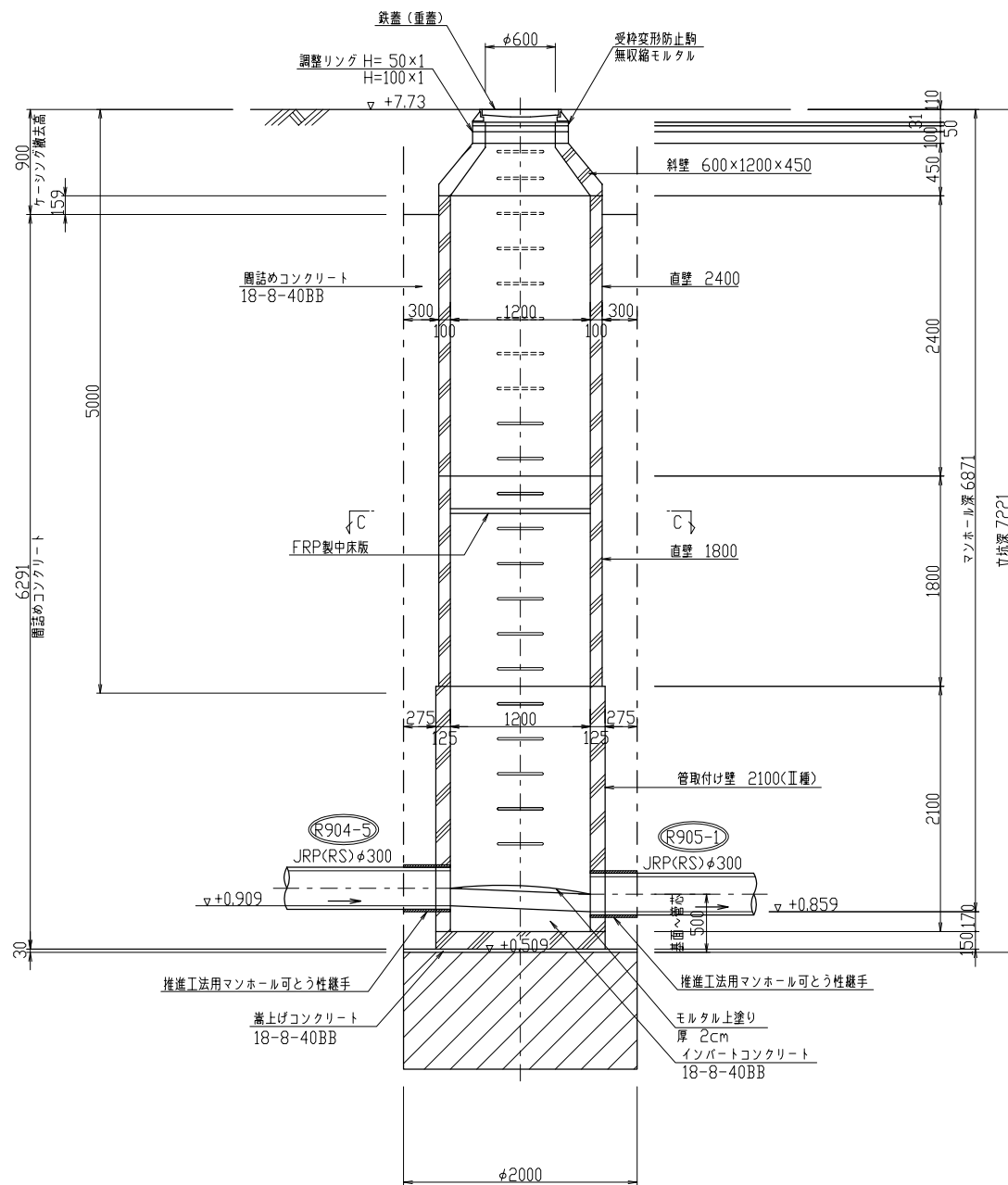
平面図



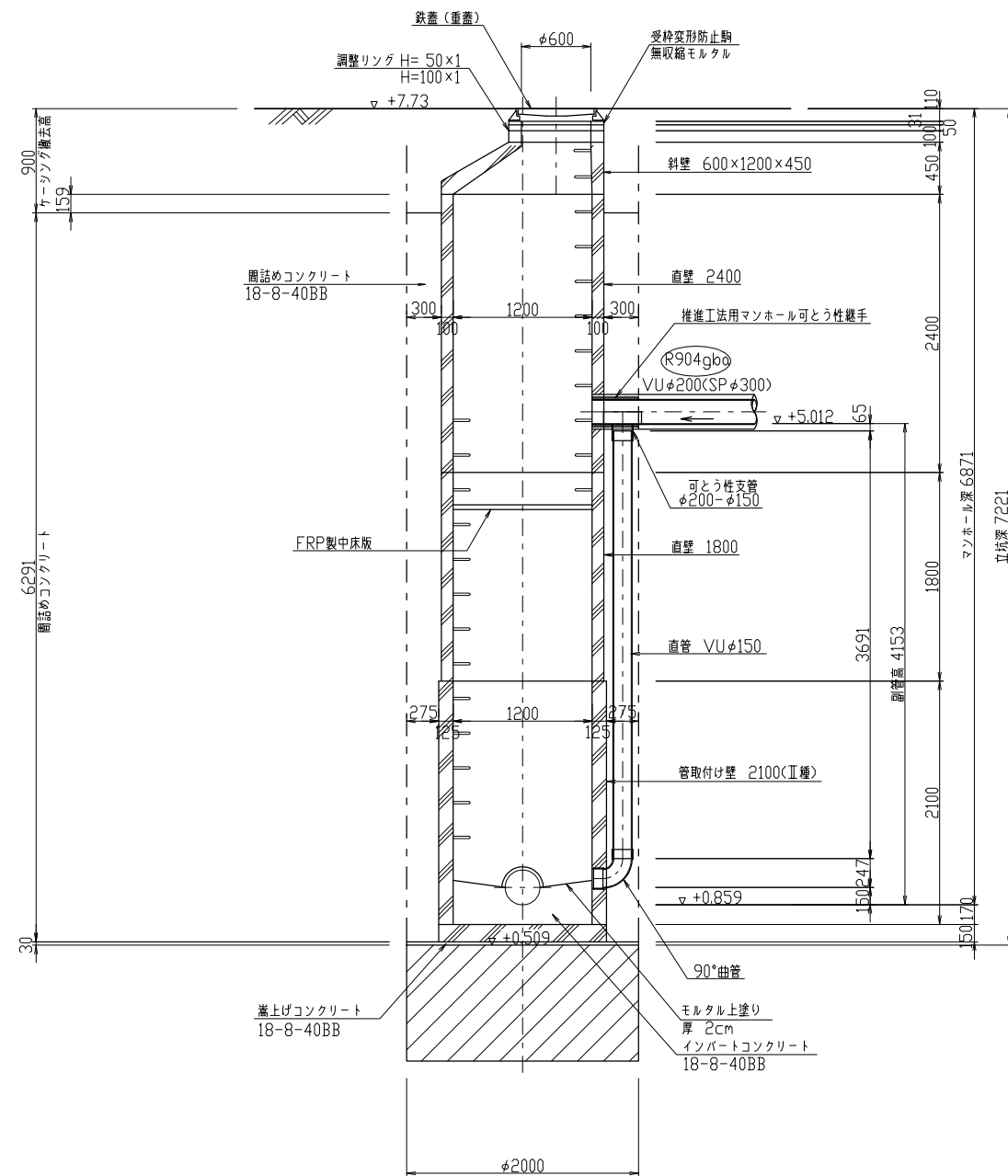
C-C 断面図



A-A 断面図



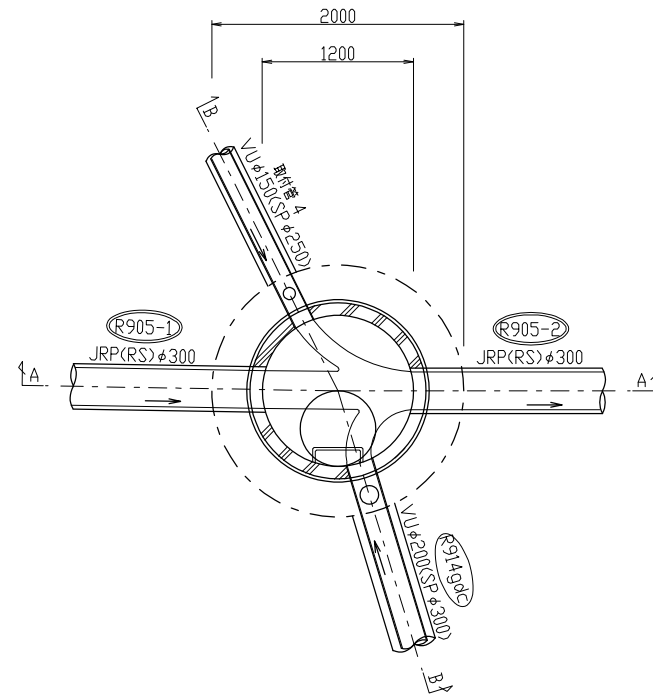
B-B 断面図



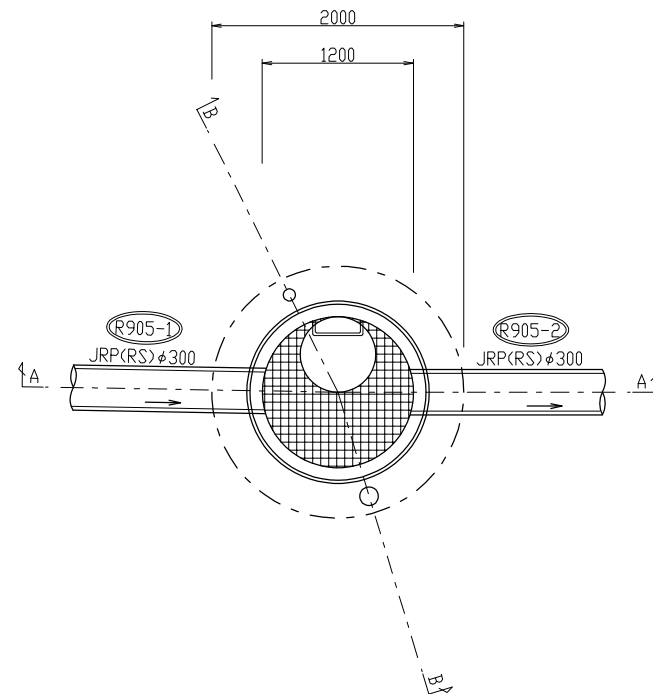
図面種別					
工 事 名		管ヶ瀬右岸幹線(21工区)ほか汚水管増設工事			
図 名	1/R905-1 2号(組立)人孔構造図				
縮 尺		1/30		37葉の内22号	
契約番号					
課 長	課 補 長 佐	課 補 長 佐			設 計
令和 8 年 3 月 日			図 番		
下 水 道 管 路 整 備 課					

1/R905-2 2号(組立)人孔構造図 S=1/30

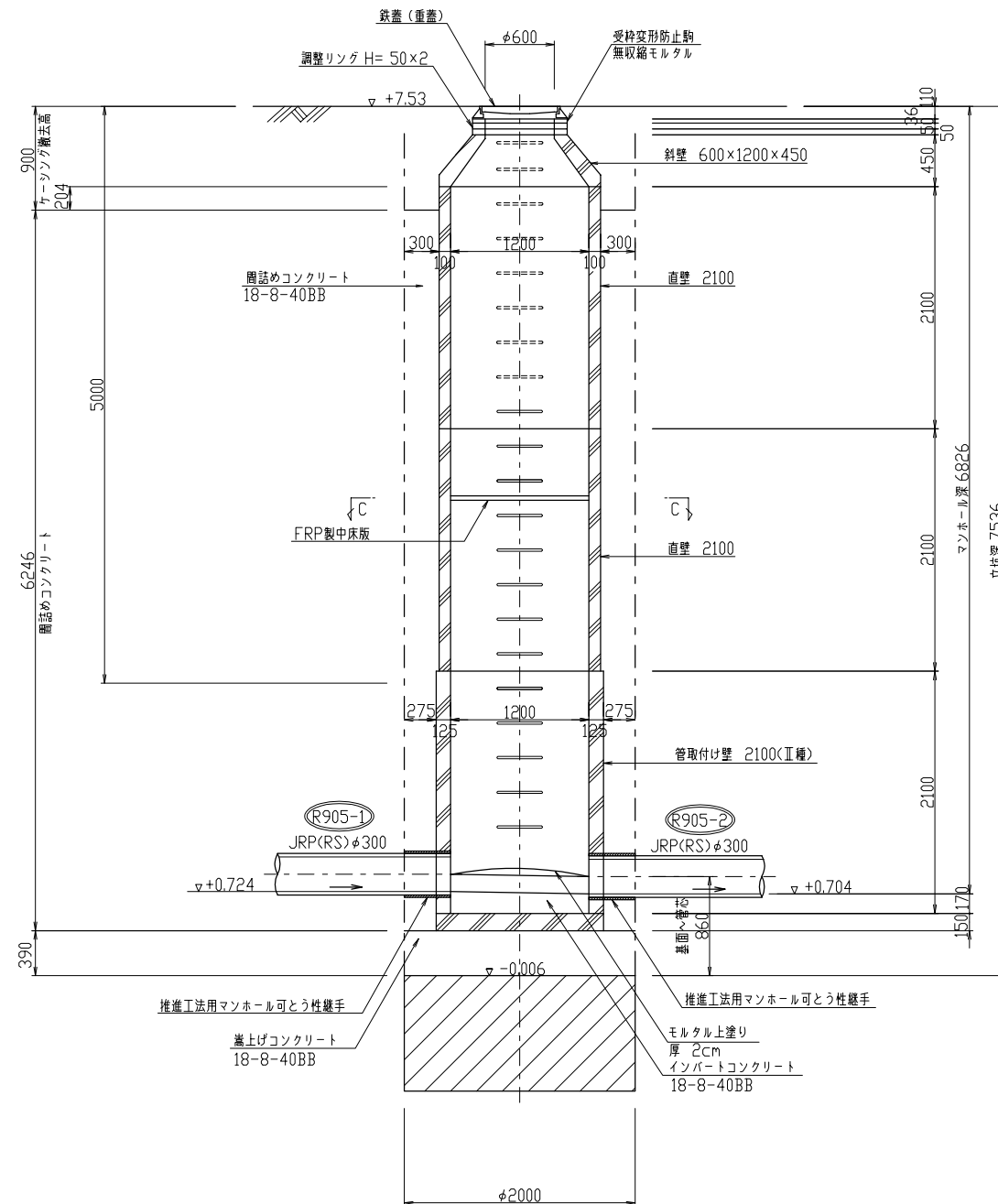
平面图



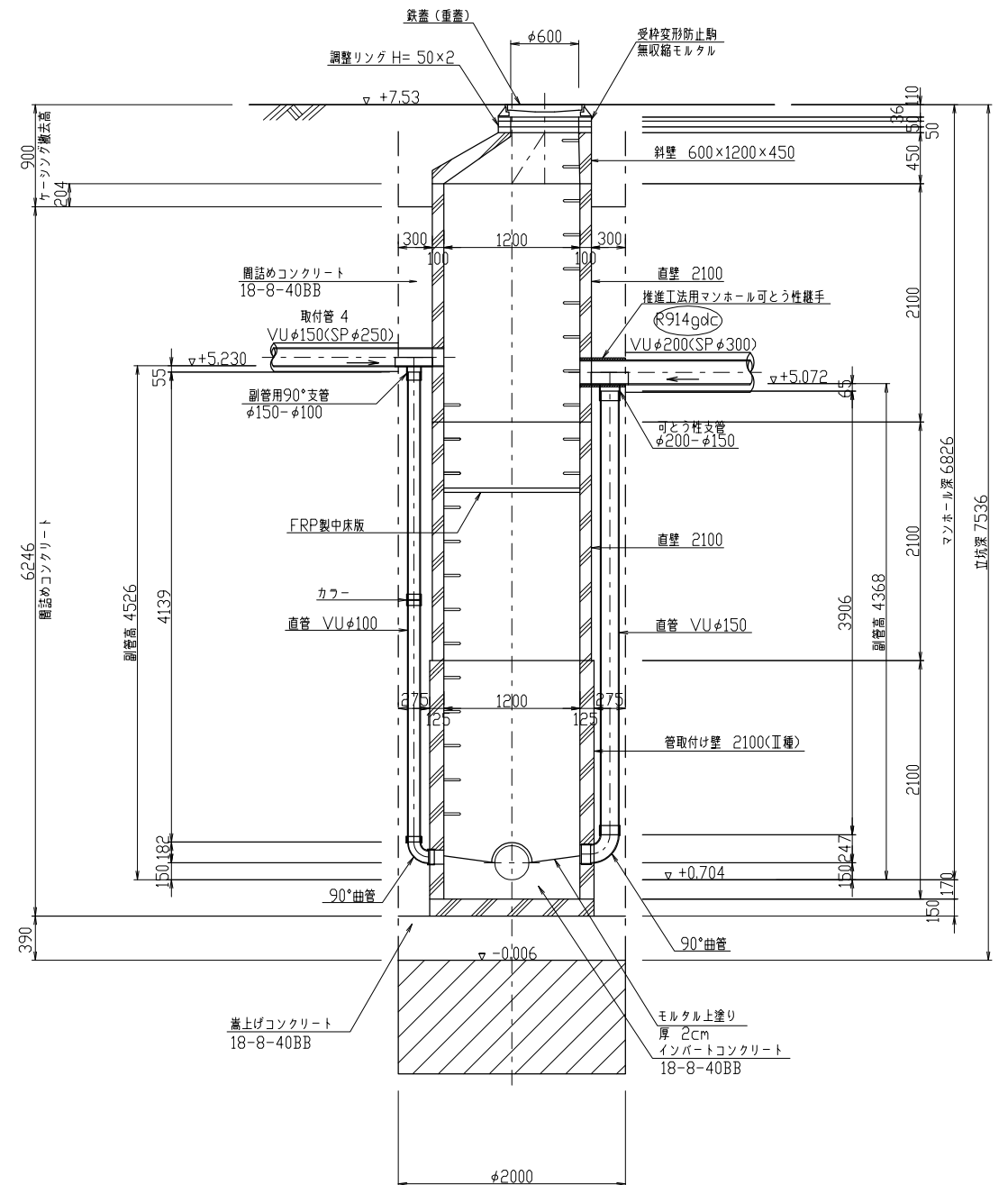
C-C 断面图



A-A 断面图



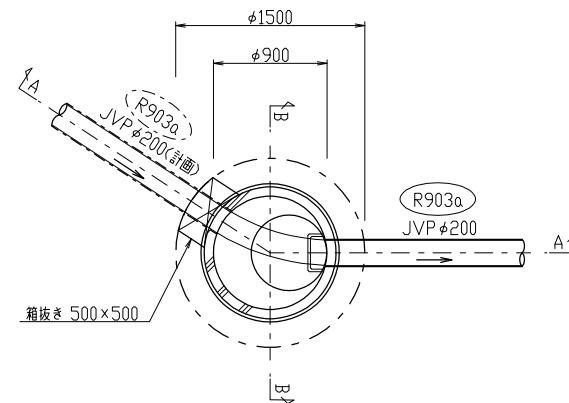
B-B 断面图



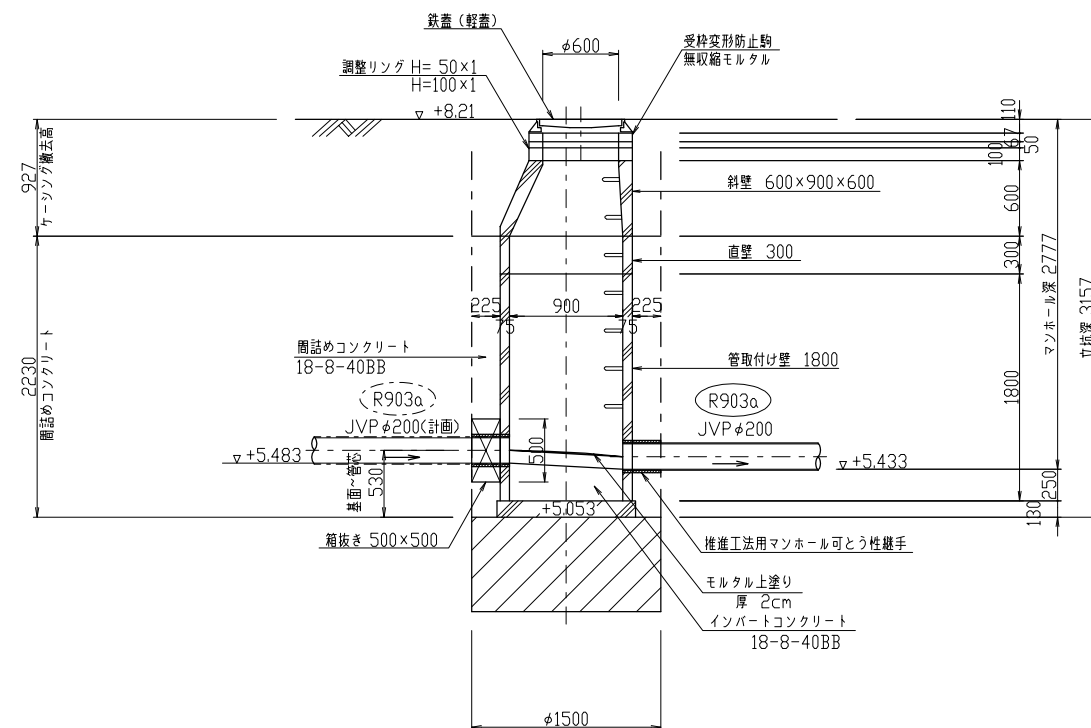
図面種別							
工事名	笹ヶ瀬右岸幹線(21工区)ほか汚水管埋設工事						
図名	1/R905-2 2号(組立)人孔構造図						
縮尺	1/30			37葉の内23号			
契約番号							
課長	課補長	課補長				設計	
長	長	長				計	
令和 8年 3月 日			図番				
下水道管路整備課							

2/R903a 1号(組立)人孔構造図 S=1/30

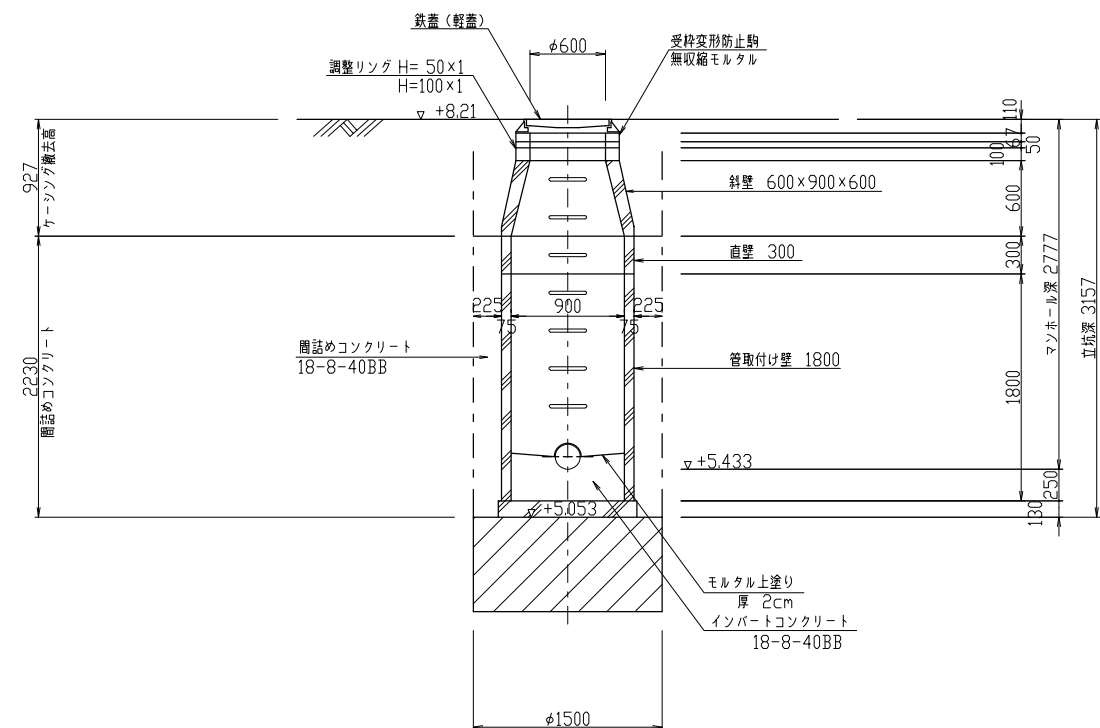
平面图



A-A 断面图



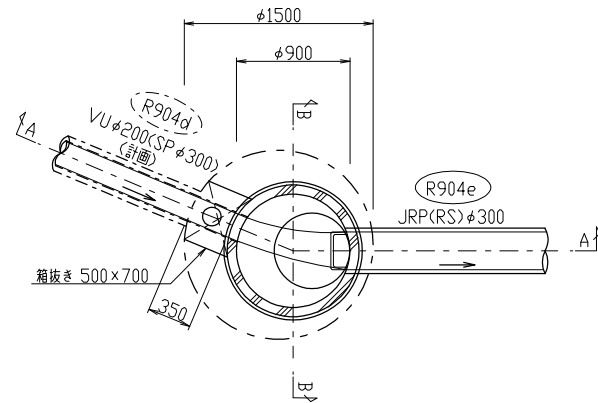
B-B 断面图



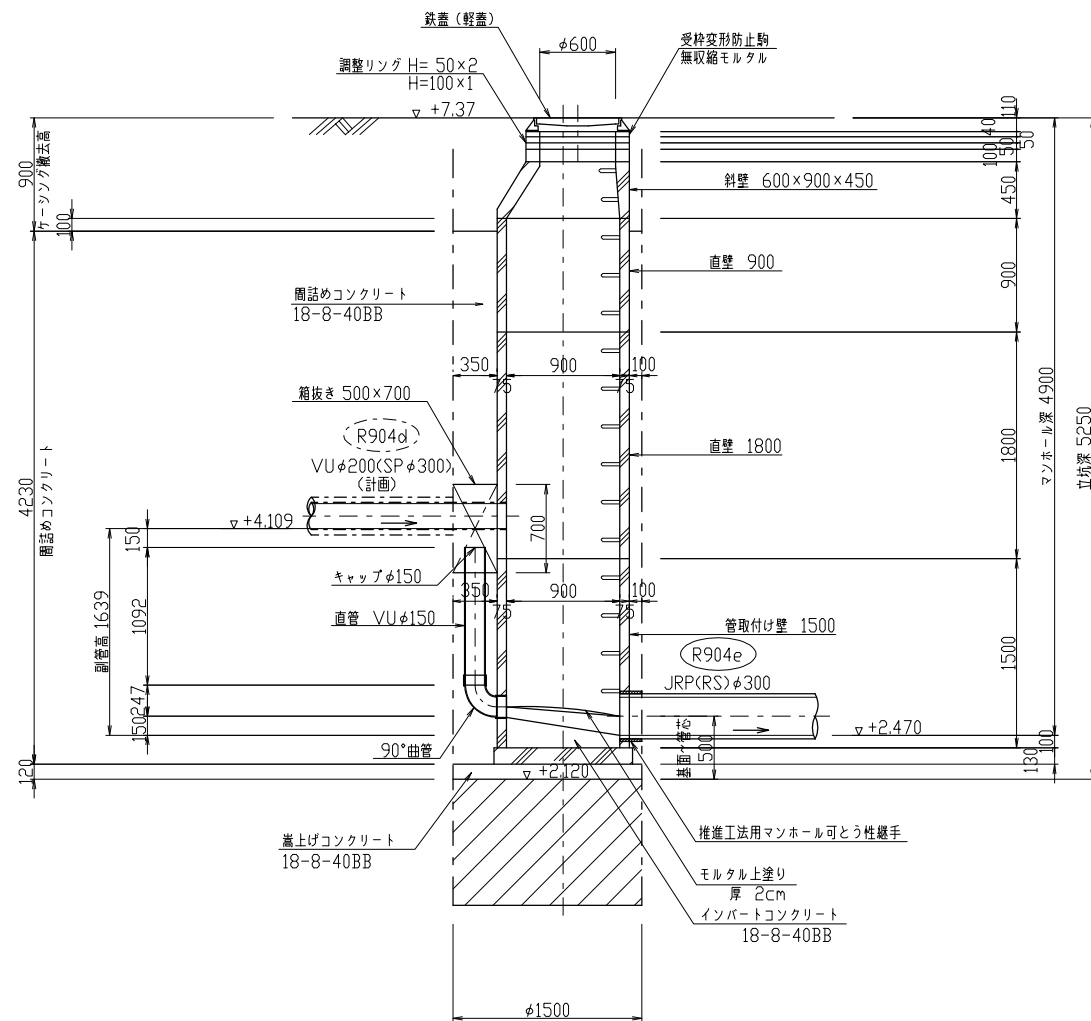
図面種別					
工事名	笹ヶ瀬右岸幹線(21工区)ほか汚水管理設工事				
図名	R/903a 1号(組立)人孔構造図				
縮尺	1/30		37葉の内24号		
契約番号					
課長	課補長 佐	課補長 佐			設計
令和 8 年 3 月 日			図番		
下 水 道 管 路 整 備 課					

1/R904e 1号(組立)人孔構造図 S=1/30

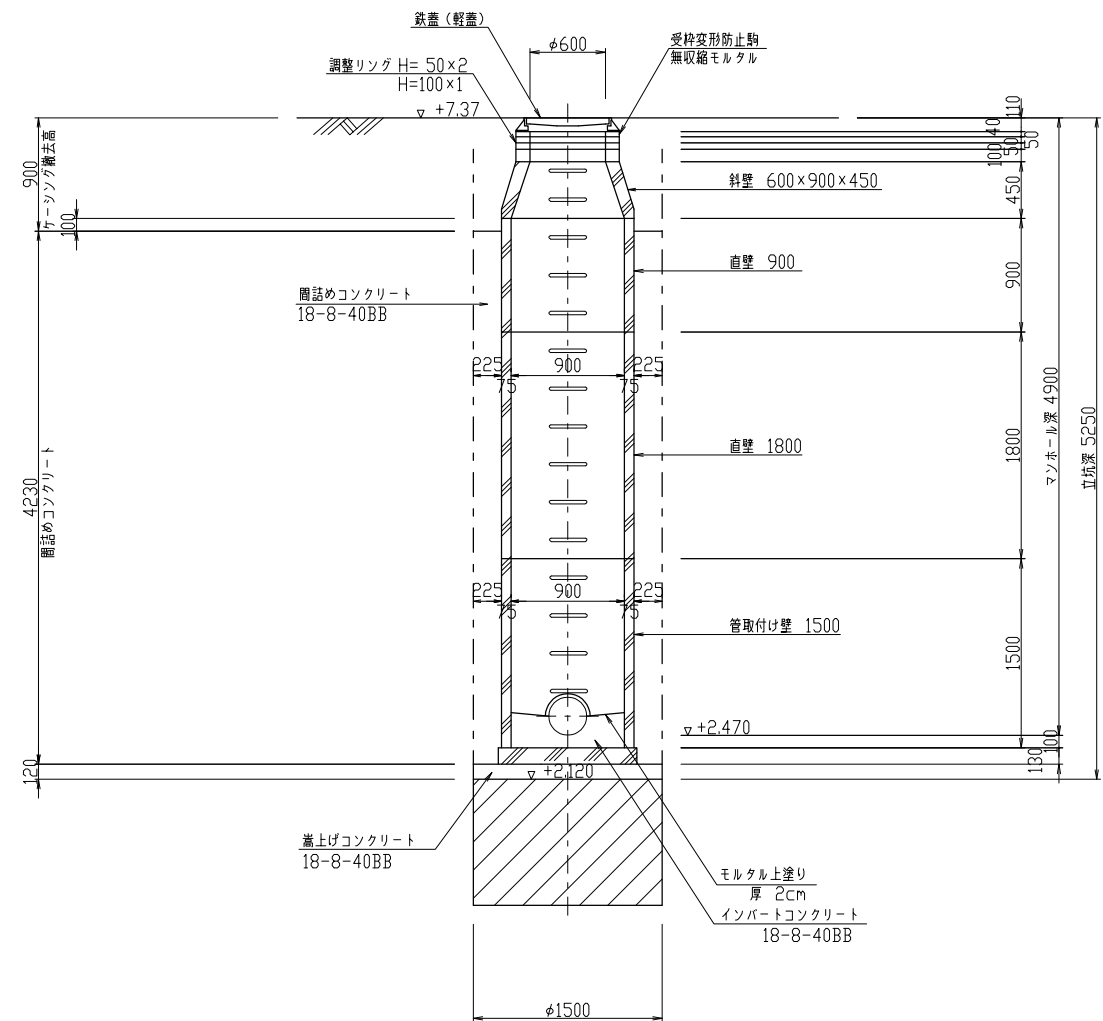
平面图



A-A 断面图



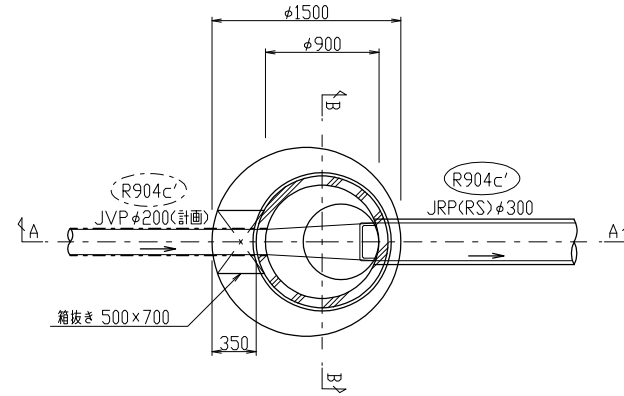
B-B 断面图



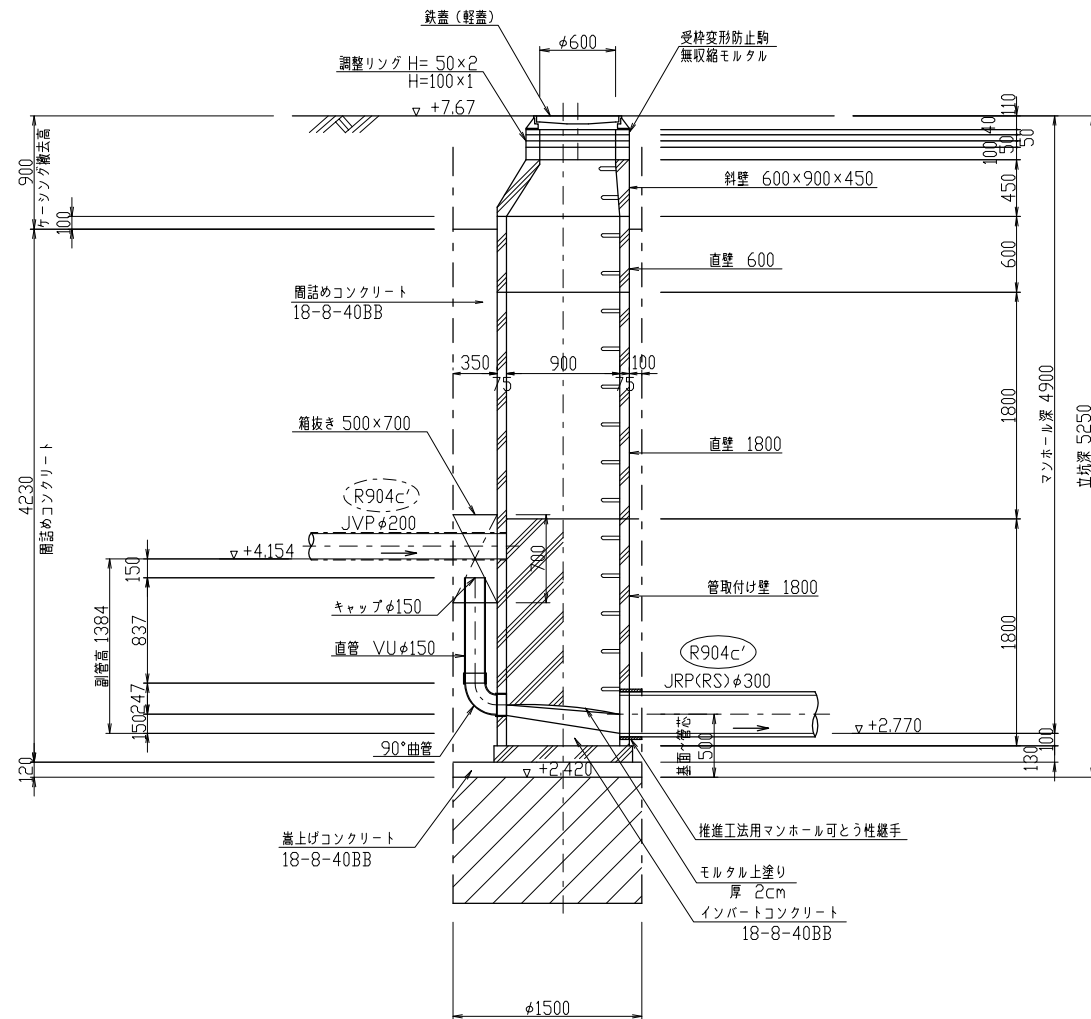
図面類別									
工 事 名		笹ヶ瀬右岸幹線(21工区)ほか汚水管理設工事							
図	1/R904e 1号(組立)入札構造図								
縮 尺		1/30			37葉の内25号				
契約番号									
課 長	課 長 佐	課 長 佐					設 計		
令和 8年 3月 日 図 番									
下 水 道 管 路 整 備 課									

3/R904c' 1号(組立)人孔構造図 S=1/30

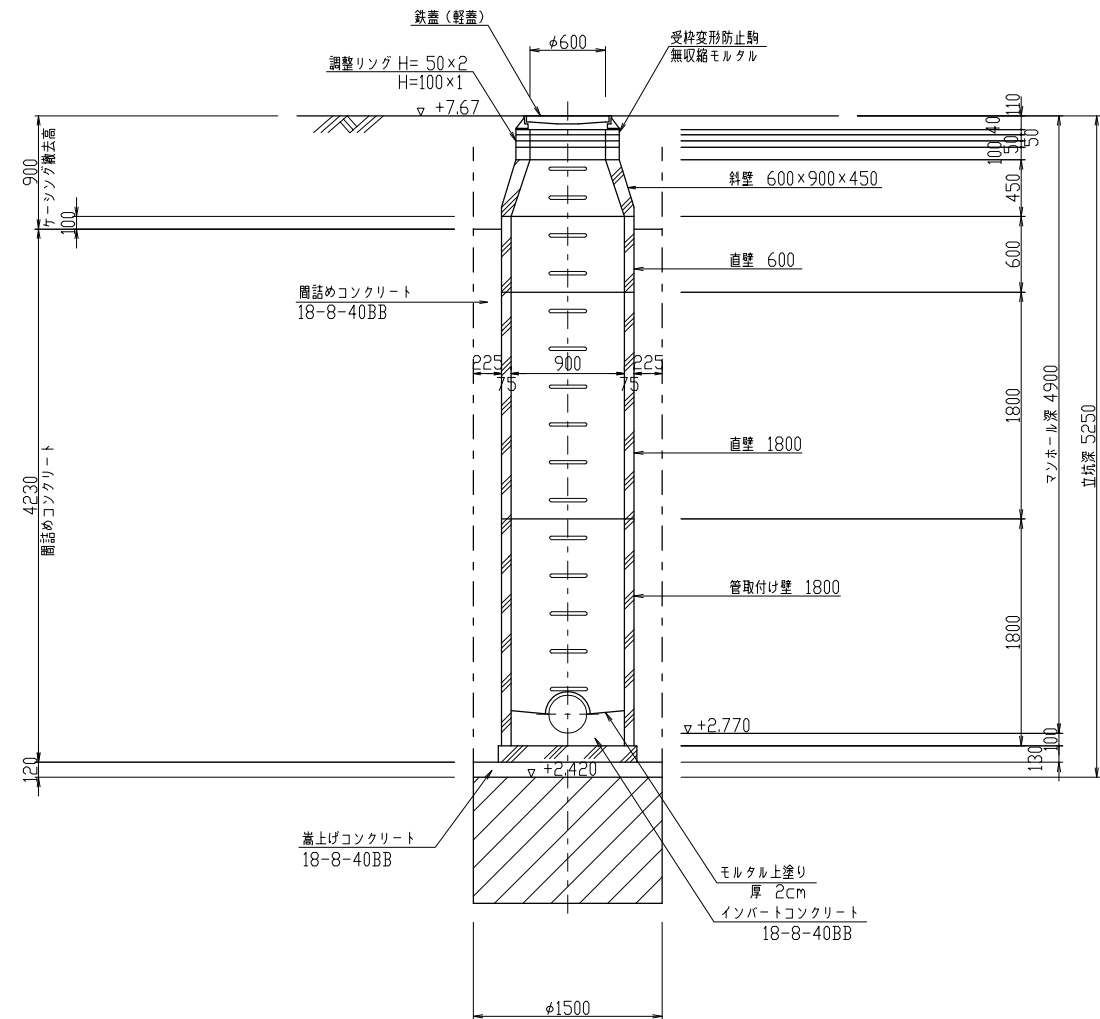
平面図



A-A 断面図



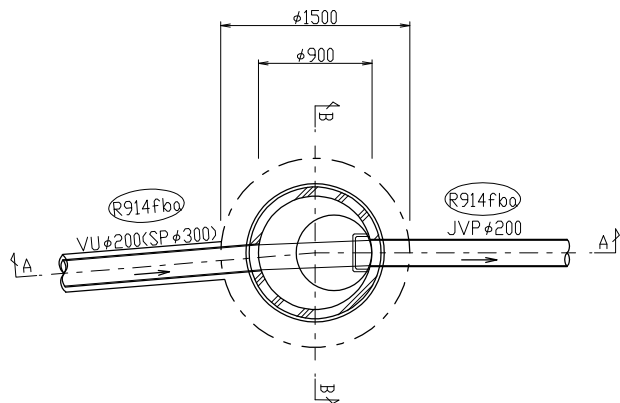
B-B 断面図



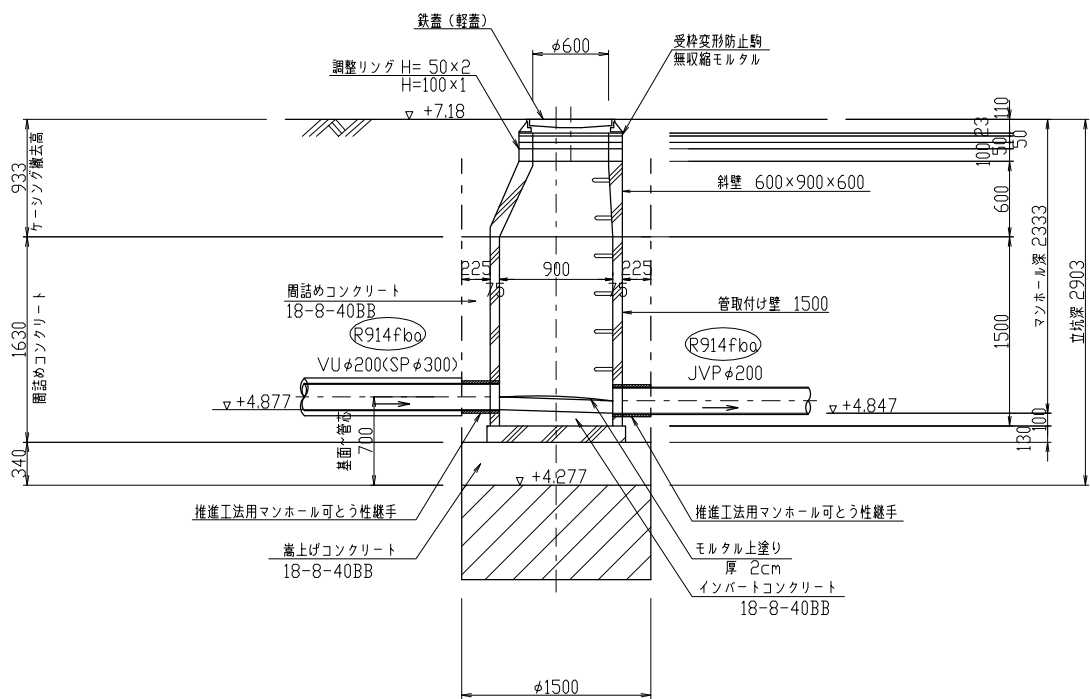
図面種別						
工 事 名		笹ヶ瀬右岸幹線(21工区)ほか汚水管理設工事				
図 名		3/R904c' 1号(組立)人孔構造図				
縮 尺		1/30		37葉の内26号		
契約番号						
課長	課長	課長	課長			設計
令和 8 年 3 月 日	図 番					
下 水 道 管 路 整 備 課						

3/R914fbα 1号(組立)人孔構造図 S=1/30

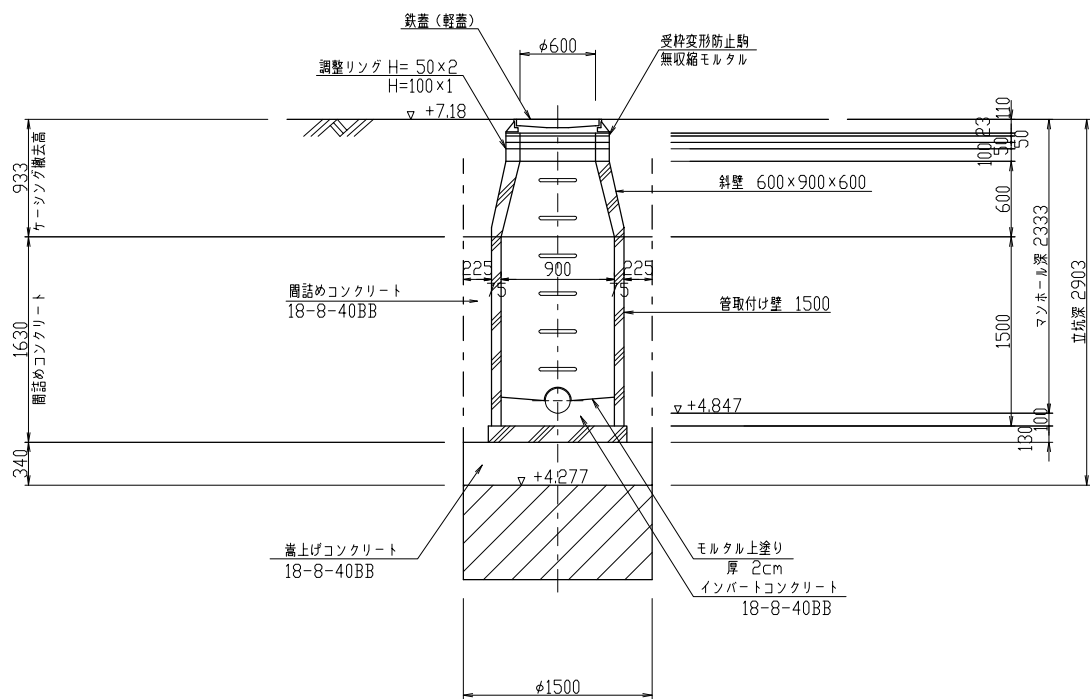
平面図



A-A 断面図

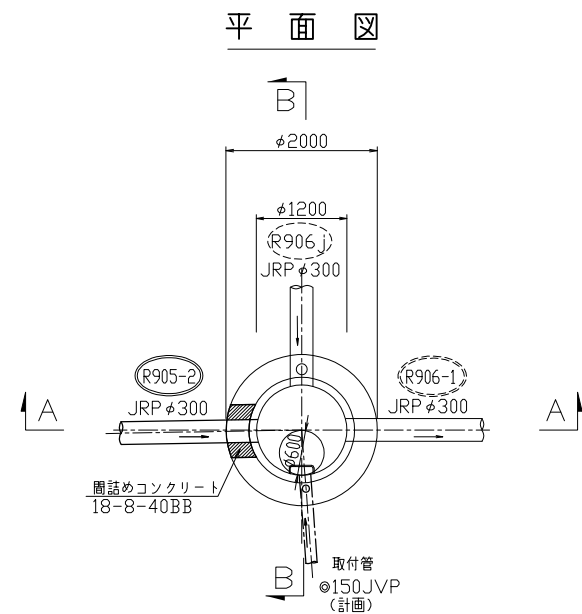


B-B 断面図

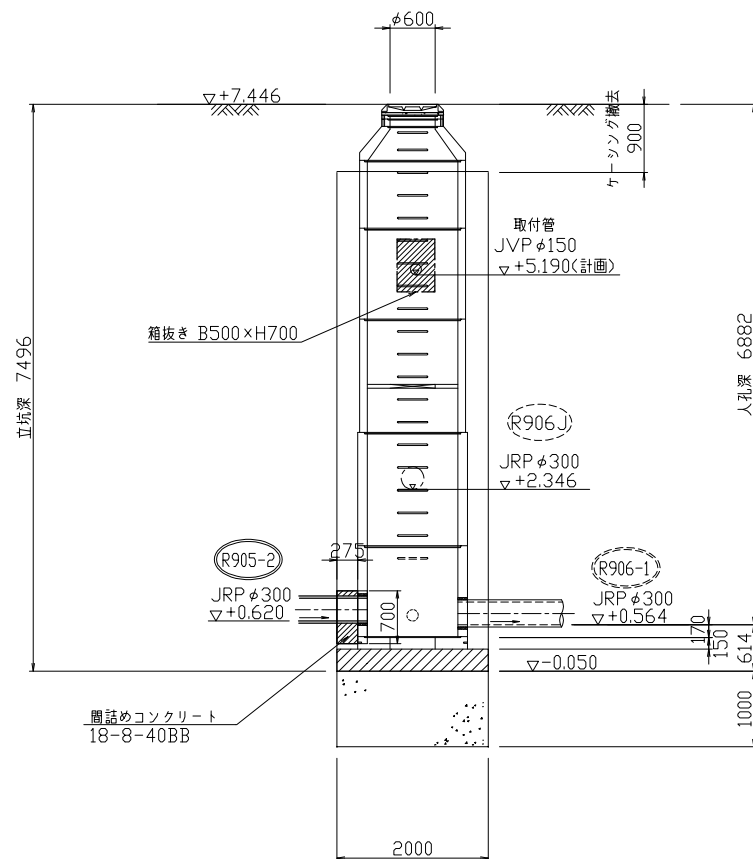


図面種別				
工 事 名		笹ヶ瀬右岸幹線(21工区)ほか汚水管理設工事		
図 名		3/R914fbα 1号(組立)人孔構造図		
縮 尺		1/30	37葉の内27号	
契約番号				
課 長	課 長 佐	課 長 佐		設 計
令和 8 年 3 月 日 図 番				
下 水 道 管 路 整 備 課				

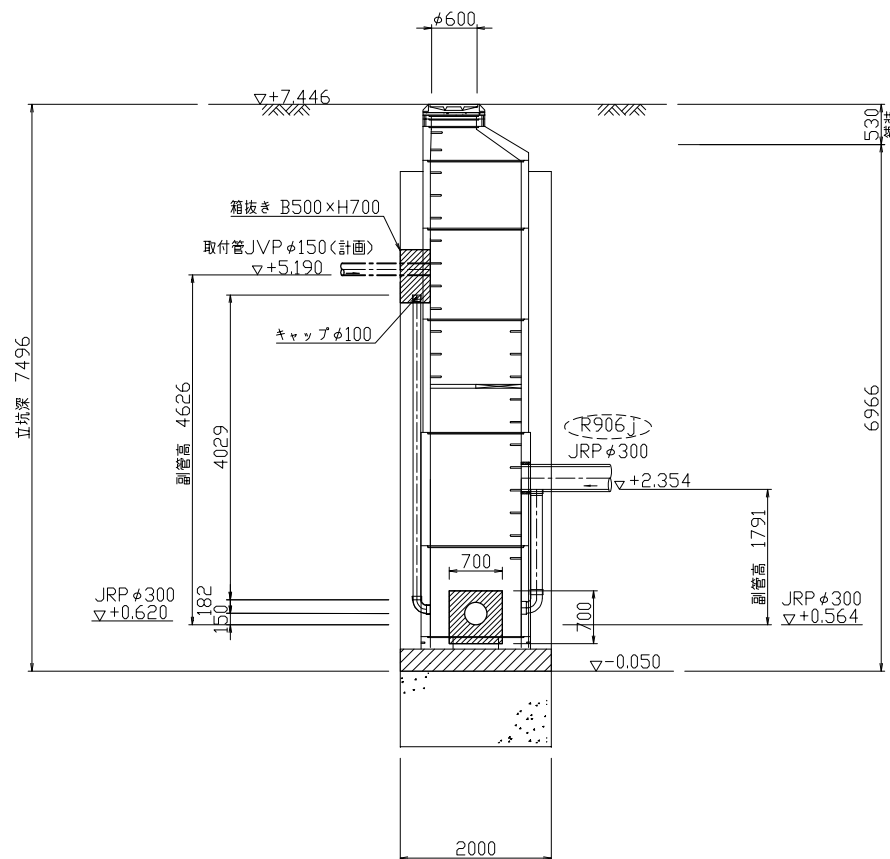
〈既設〉1/R906-1 2号〈組立〉人孔構造図 S=1/50



A-A断面図



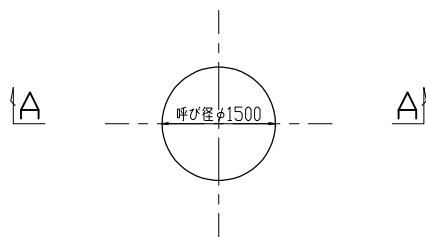
B-B断面図



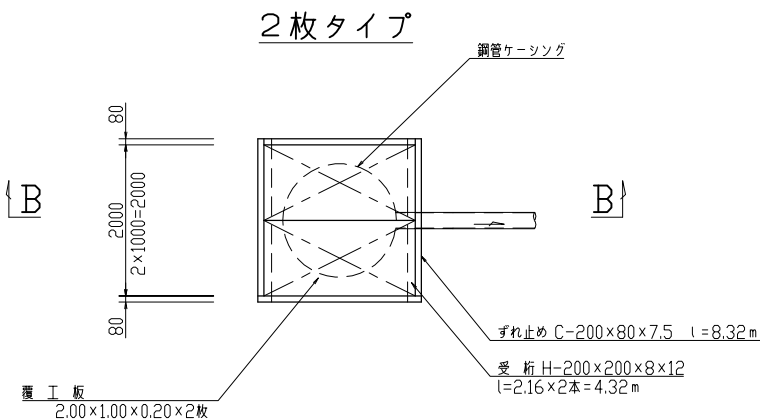
図面種別					
工 事 名		笹ヶ瀬右岸幹線(21工区)ほか汚水管理設工事			
図 名		(既設)1/R906-1 2号(組立)人孔構造図			
縮 尺		1/50		37葉の内28号	
契約番号					
課長	課補長	課補長			設計
長	長	長			
令和 8 年 3 月 日			図 番		
下 水 道 管 路 整 備 課					

鋼管立坑仮設図（φ1500）S = 1 / 5 0

平面図



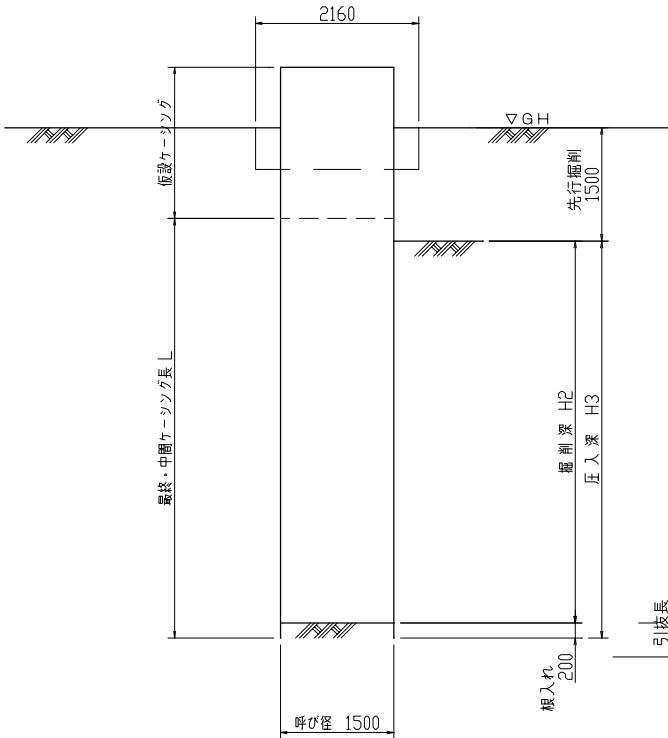
覆工板設置平面図



注) ずれ止めと覆工板の隙間に安全対策を施すこと

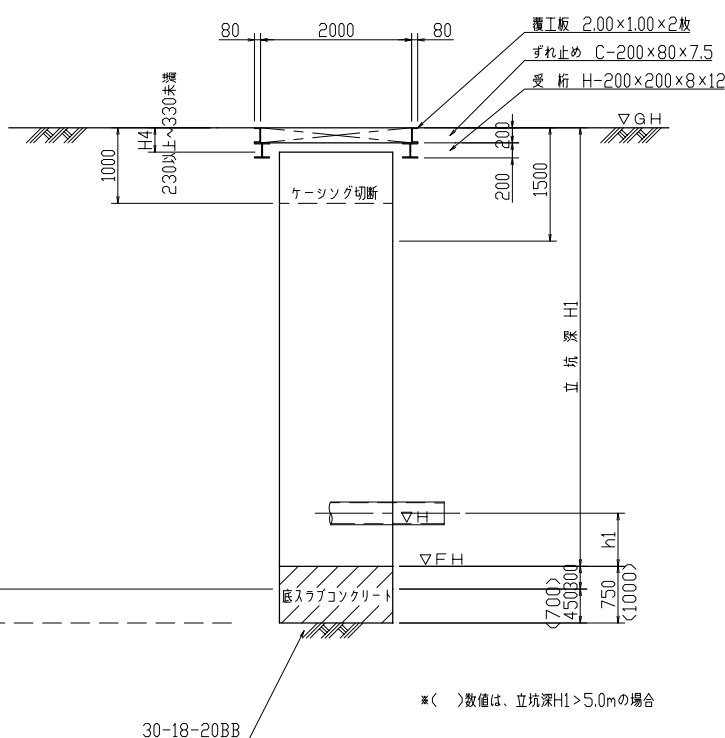
A-A断面図

（揺動圧入掘削完了図）



B-B断面図

（底スラブコンクリート打設・引板完了図）

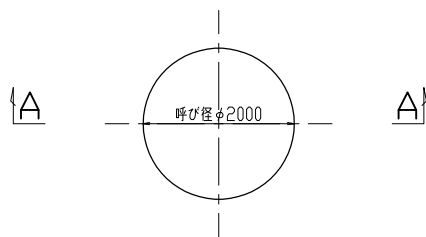


立坑番号	地盤高 GH(m)	管底高 H(m)	立坑基面高 FH(m)	下流側 管底～基面 h1(m)	立坑深 H1(m)	掘削深 H2(m)	圧入深 H3(m)	上部階層 H4(m)	ケーシング全長 L(m)	備考
2/R903a	8.21	5.483(上流側)	5.053	0.530	3.157	2.407	2.607	0.257	3.200	JVPφ200 到達立坑 t=12mm
1/R904e	7.37	2.470	2.120	0.500	5.250	4.750	4.950	0.250	5.300	JRPφ300 到達立坑 t=12mm
3/R904c'	7.67	2.770	2.420	0.500	5.250	4.750	4.950	0.250	5.300	JRPφ300 到達立坑 t=12mm
3/R914fba	7.18	4.877(上流側)	4.277	0.700	2.903	2.153	2.353	0.303	2.900	JVPφ200 発進到達立坑 t=12mm

図面種別				
工 事 名		笹ヶ崎右岸幹線(21工区)ほか汚水管理設工事		
図 名		鋼管立坑仮設図(φ1500)		
縮 尺		1/50	37葉の内29号	
契約番号				
課長	課補長佐	課補長佐		設計
令和 8年 3月 日 図 番				
下 水 道 管 路 整 備 課				

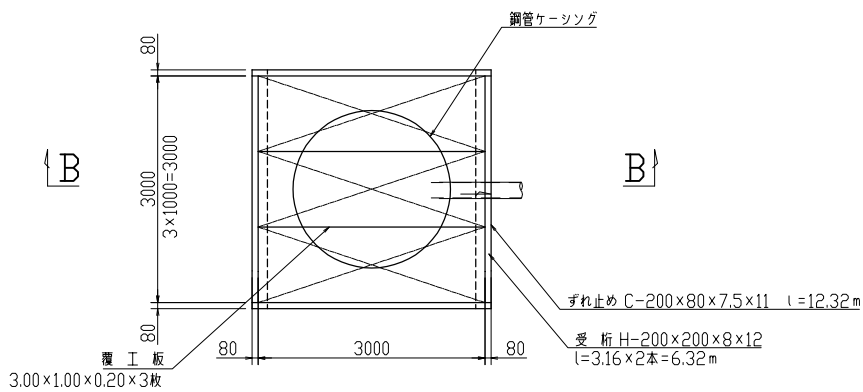
鋼管立坑仮設図（φ2000）S = 1 / 5 0

平面図



覆工板設置平面図

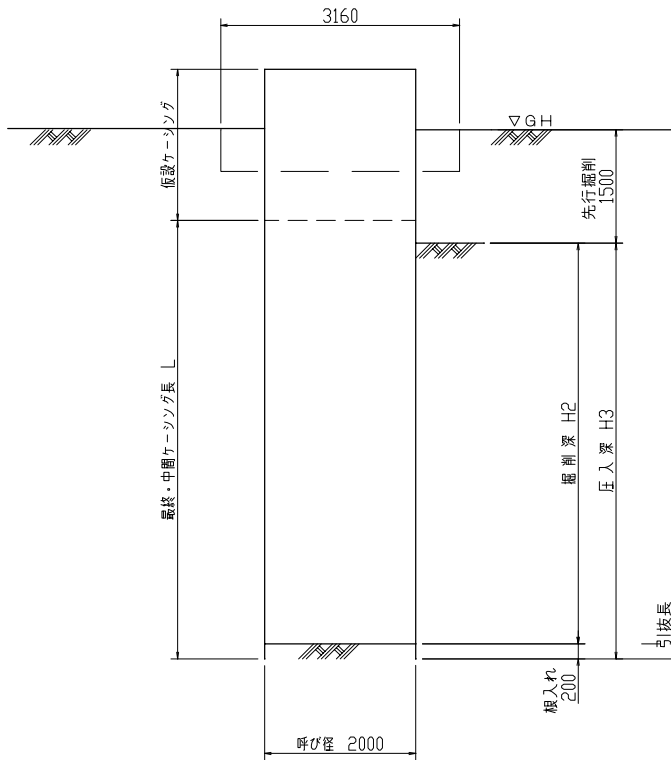
3枚タイプ



※ ずれ止めと覆工板の間に安全対策を施すこと

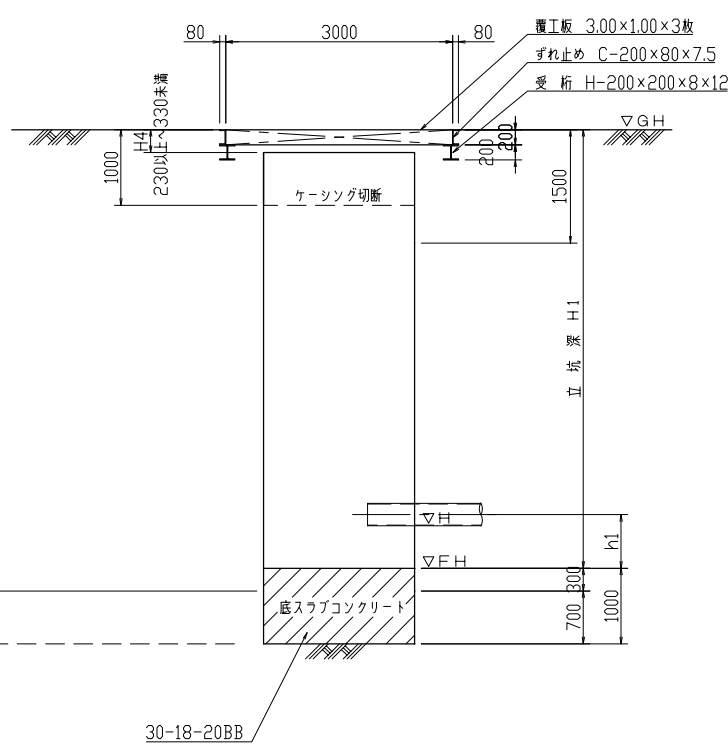
A-A断面図

（揺動圧入掘削完了図）



B-B断面図

（底スラブコンクリート打設・引板完了図）

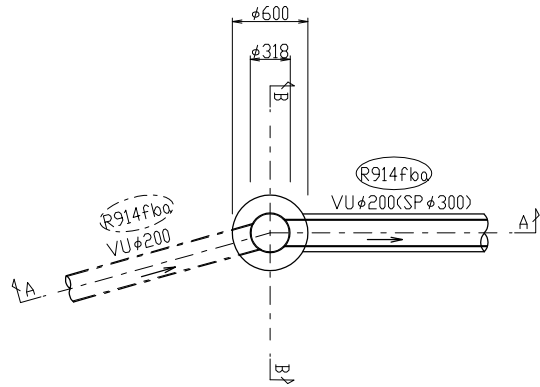


立坑番号	地 盤 高 GH(m)	管底高 H(m)	立坑基面高 FH(m)	下流側 管底～基面 h1(m)	立 坑 深 H1(m)	掘 削 深 H2(m)	圧 入 深 H3(m)	上部降圍 H4(m)	ケーシング全長 L(m)	備考
1/R902	8.43	2.351(上流側)	1.671	0.860	6.759	6.259	6.459	0.259	6.800	JRP φ300 発進到達立坑 t=16mm
2/R902	8.31	2.163	1.453	0.860	6.857	6.357	6.557	0.257	6.900	JRP φ300 発進立坑 t=16mm
1/R904-1	8.09	1.901	1.551	0.500	6.539	6.039	6.239	0.239	6.600	JRP φ300 発進到達立坑 t=16mm
1/R904-2	8.04	1.726	1.016	0.860	7.024	6.524	6.724	0.324	7.000	JRP φ300 発進立坑 t=16mm
1/R904-3	7.96	1.532	0.822	0.860	7.138	6.638	6.838	0.238	7.200	JRP φ300 発進到達立坑 t=16mm
1/R904-4	7.91	1.294	0.944	0.500	6.966	6.466	6.666	0.266	7.000	JRP φ300 発進到達立坑 t=16mm
1/R904-5	7.87	1.131	0.421	0.860	7.449	6.949	7.149	0.249	7.500	JRP φ300 発進到達立坑 t=16mm
1/R905-1	7.73	0.859	0.509	0.500	7.221	6.721	6.921	0.321	7.200	JRP φ300 発進立坑 t=16mm
1/R905-2	7.53	0.704	-0.006	0.860	7.536	7.036	7.236	0.236	7.600	JRP φ300 発進到達立坑 t=16mm

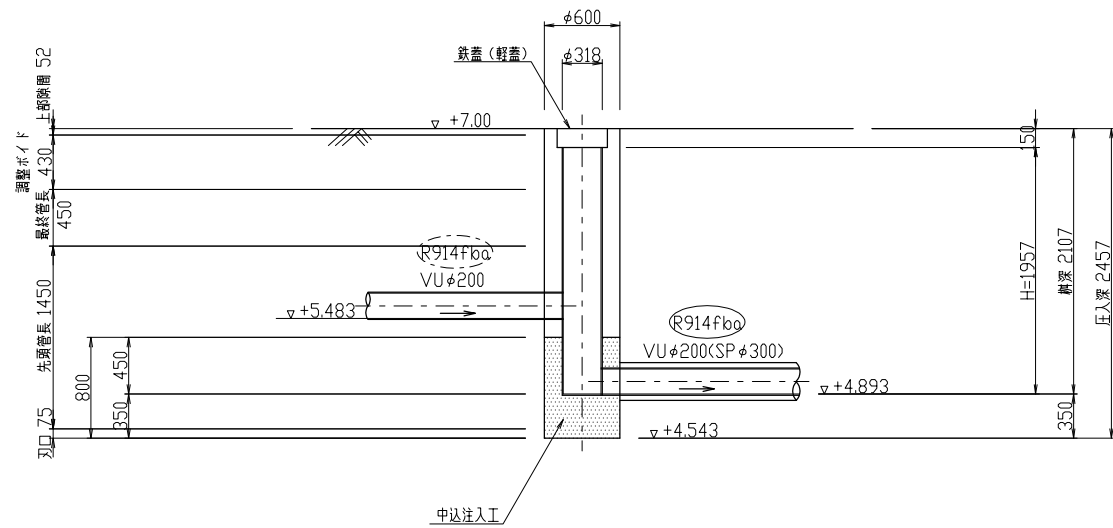
図面種別				
工 事 名		笹ヶ崎右岸幹線(21工区)ほか汚水管理設工事		
図 名		鋼管立坑仮設図(φ2000)		
縮 尺		1/50	37葉の内30号	
契約番号				
課 長	課 補 長 佐	課 補 長 佐		設 計
令和 8 年 3 月 日 図 番				
下 水 道 管 路 整 備 課				

2/R914fba 特殊桁構造図 S=1/30

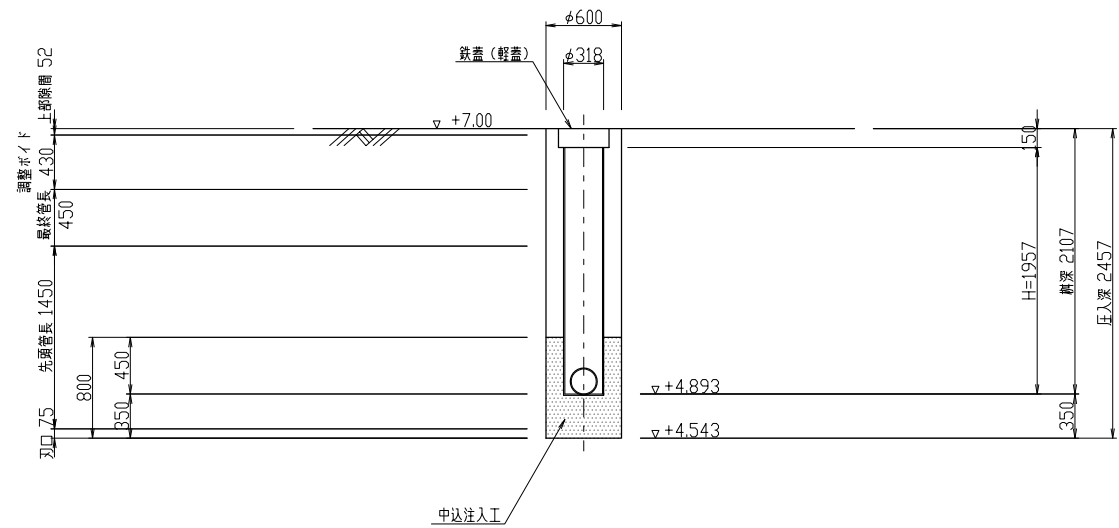
平面图



A-A 断面图



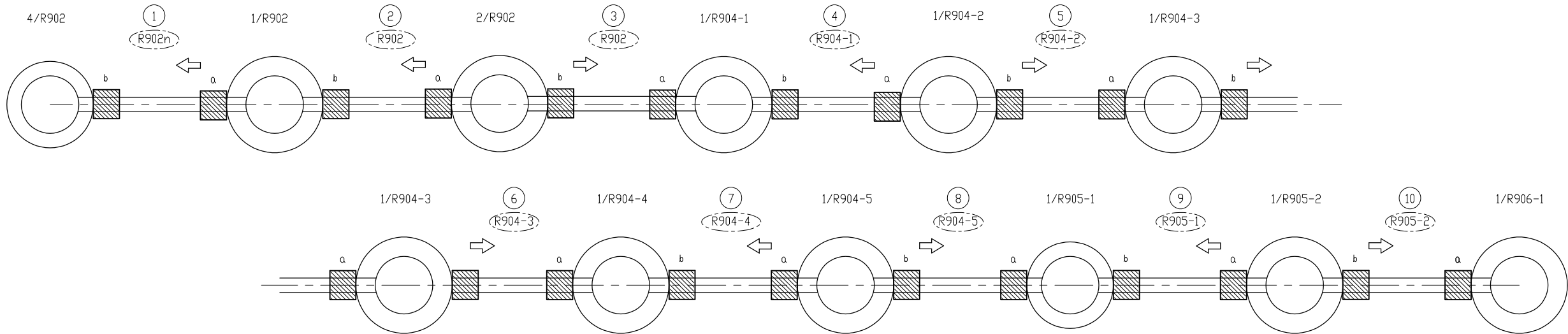
B-B 断面图



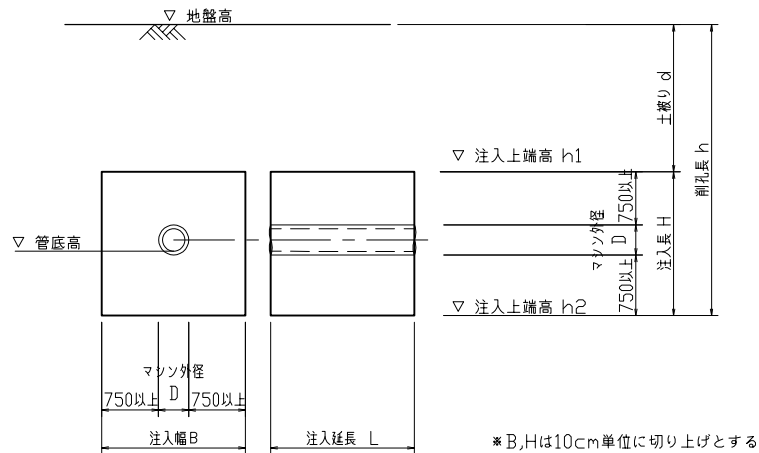
図面類別									
工事名		笹ヶ瀬右岸幹線(21工区)ほか汚水管理施設工事							
図 名		2/R914fba 特殊構築造図							
縮尺		1/30				37葉の内31号			
契約番号									
課 長	課 長 佐	課 長 佐					設 計		
令和 8 年 3 月 日 図 番									
下 水 道 管 路 整 備 課									

地盤改良工詳細図<1> S=1:50

4/R902~1/R906-1



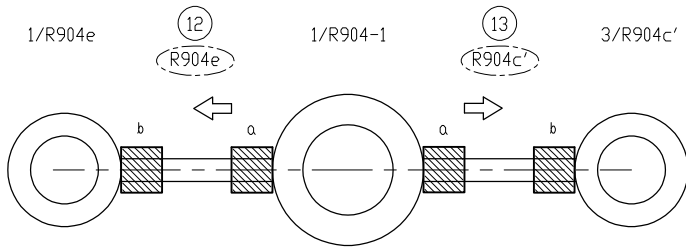
薬液注入工



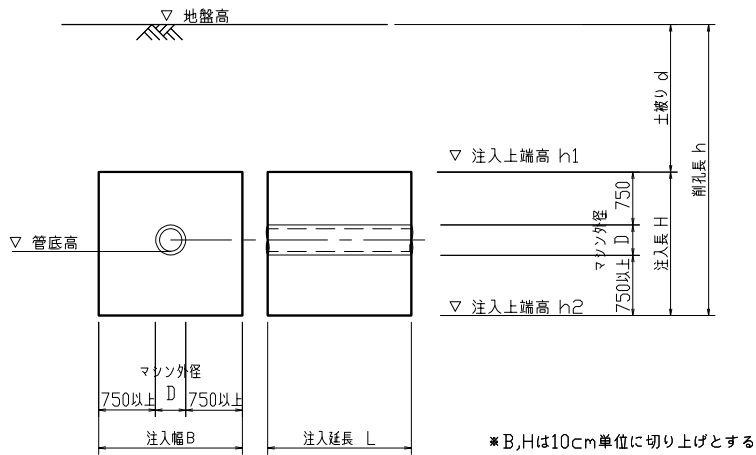
仮番号	立坑No.	種別	立坑寸法 (m)	地盤高 (m)	管底高 (m)	管径・管種	マシン外径 D(m)	注入上端高 h1(m)	注入下端高 h2(m)	削孔長 h(m)	土被り d(m)	注入長 H(m)	注入幅 B(m)	注入延長 L(m)	施工面積 (m2)
①	4/R902n	到達	φ1.8	8.32	2.492	b 下流側	JRP300RS形	0.400	3.592	1.692	6.628	4.728	1.90	1.90	2.85
	1/R902	発進	φ2.0	8.43	2.381	a 上流側	"	0.400	3.481	1.581	6.849	4.949	1.90	1.90	7.79
②	1/R902	到達	φ2.0	8.43	2.351	b 下流側	"	0.400	3.451	1.551	6.879	4.979	1.90	1.90	2.85
	2/R902	発進	φ2.0	8.31	2.183	a 上流側	"	0.400	3.283	1.383	6.927	5.027	1.90	1.90	7.79
③	2/R902	発進	φ2.0	8.31	2.163	b 下流側	"	0.400	3.263	1.363	6.947	5.047	1.90	1.90	7.79
	1/R904-1	到達	φ2.0	8.09	1.951	a 上流側	"	0.400	3.051	1.151	6.939	5.039	1.90	1.90	2.85
④	1/R904-1	到達	φ2.0	8.09	1.901	b 下流側	"	0.400	3.001	1.101	6.989	5.089	1.90	1.90	2.85
	1/R904-2	発進	φ2.0	8.04	1.746	a 上流側	"	0.400	2.846	0.946	7.094	5.194	1.90	1.90	7.79
⑤	1/R904-2	発進	φ2.0	8.04	1.726	b 下流側	"	0.400	2.826	0.926	7.114	5.214	1.90	1.90	7.79
	1/R904-3	到達	φ2.0	7.96	1.562	a 上流側	"	0.400	2.662	0.762	7.198	5.298	1.90	1.90	2.85
⑥	1/R904-3	発進	φ2.0	7.96	1.532	b 下流側	"	0.400	2.632	0.732	7.228	5.328	1.90	1.90	7.79
	1/R904-4	到達	φ2.0	7.91	1.344	a 上流側	"	0.400	2.444	0.544	7.366	5.466	1.90	1.90	2.85
⑦	1/R904-4	到達	φ2.0	7.91	1.294	b 下流側	"	0.400	2.394	0.494	7.416	5.516	1.90	1.90	2.85
	1/R904-5	発進	φ2.0	7.87	1.151	a 上流側	"	0.400	2.251	0.351	7.519	5.619	1.90	1.90	7.79
⑧	1/R904-5	発進	φ2.0	7.87	1.131	b 下流側	"	0.400	2.231	0.331	7.539	5.639	1.90	1.90	7.79
	1/R905-1	到達	φ2.0	7.73	0.909	a 上流側	"	0.400	2.009	0.109	7.621	5.721	1.90	1.90	2.85
⑨	1/R905-1	到達	φ2.0	7.73	0.859	b 下流側	"	0.400	1.959	0.059	7.671	5.771	1.90	1.90	2.85
	1/R905-2	発進	φ2.0	7.53	0.724	a 上流側	"	0.400	1.824	-0.076	7.606	5.706	1.90	1.90	7.79
⑩	1/R905-2	発進	φ2.0	7.53	0.704	b 下流側	"	0.400	1.804	-0.096	7.626	5.726	1.90	1.90	7.79
	1/R906-1	到達	φ2.0	7.45	0.620	a 上流側	"	0.400	1.720	-0.180	7.630	5.730	1.90	1.90	2.85

図面種別				
工事名	管ヶ瀬右岸幹線<21工区>ほか汚水管理設工事			
図名	地盤改良工詳細図<1/2>			
縮尺	1/50	37葉の内32号		
契約番号				
課長	課補長佐	課補長佐		設計
令和8年3月 日 図番				
下水道管路整備課				

地盤改良工詳細図(2) S=1:50



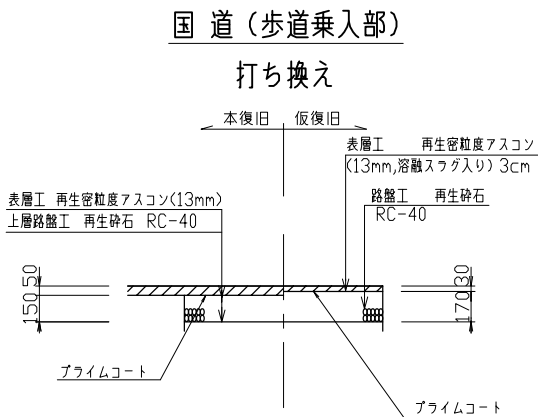
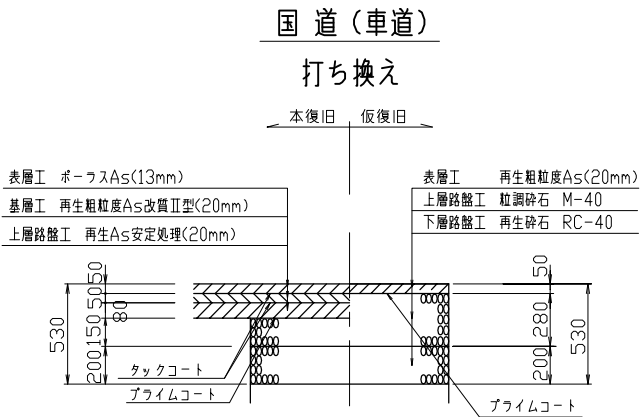
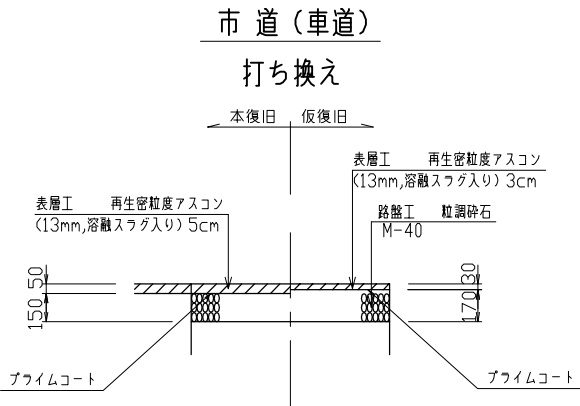
薬液注入工



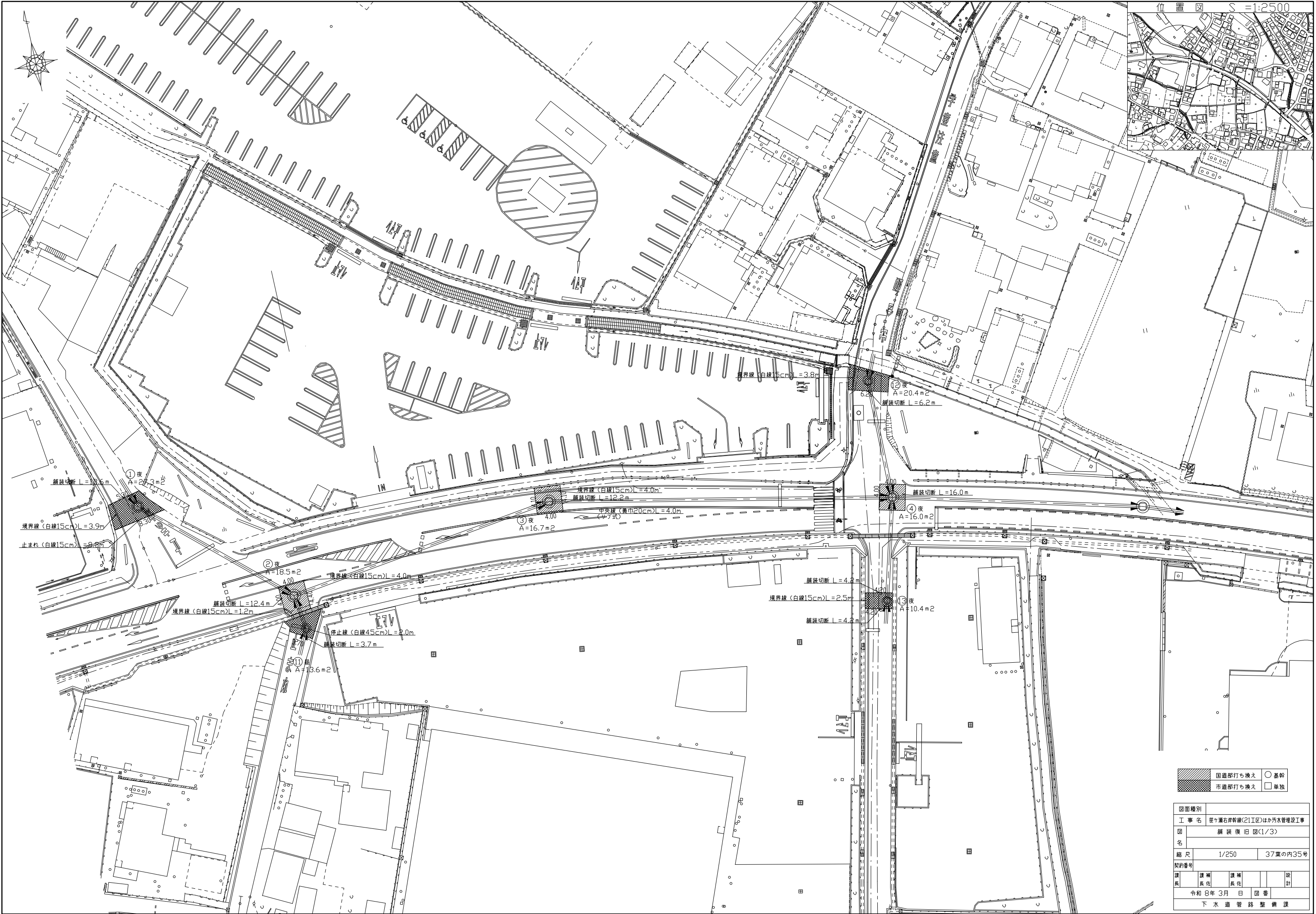
仮番号	立坑No.	種別	立坑寸法 (m)	地盤高 (m)	管底高 (m)	管径・管種	マシン外径 D(m)	注入上端高 h1(m)	注入下端高 h2(m)	削孔長 h(m)	土被り d(m)	注入長 H(m)	注入幅 B(m)	注入延長 L(m)	施工面積 (㎡)	
⑫	1/R904e	到達	φ1.5	7.37	2.470	b 下流側	JRP300RS形	0.400	3.570	1.670	5.700	3.800	1.90	1.90	1.50	2.85
	1/R904-1	発進	φ2.0	8.09	2.397	a 上流側	"	0.400	3.497	1.597	6.493	4.593	1.90	1.90	4.10	7.79
⑬	3/R904c'	到達	φ1.5	7.67	2.770	b 下流側	"	0.400	3.870	1.970	5.700	3.800	1.90	1.90	1.50	2.85
	1/R904-1	発進	φ2.0	8.09	2.706	a 上流側	"	0.400	3.806	1.906	6.184	4.284	1.90	1.90	4.10	7.79

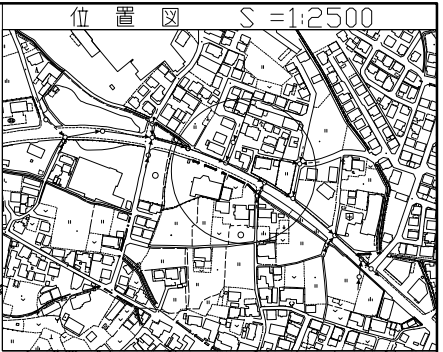
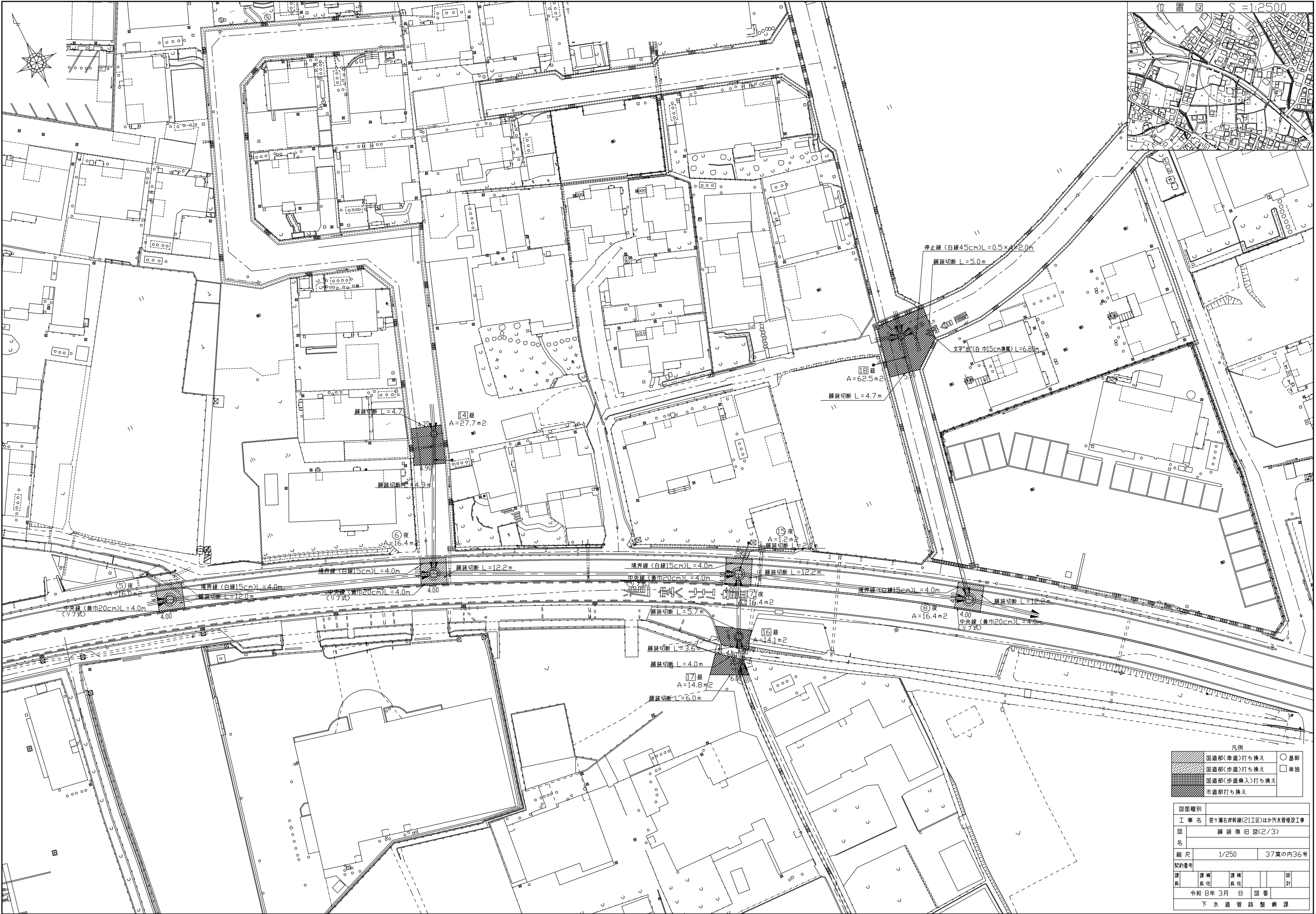
図面種別					
工 事 名		管ヶ瀬右岸幹線(21工区)ほか汚水管理設工事			
図 名		地盤改良工詳細図(2/2)			
縮 尺		1/50		37葉の内33号	
契約番号					
課 長	課 補 長 佐	課 補 長 佐			設 計
令和 8 年 3 月 日			図 番		
下 水 道 管 路 整 備 課					

復旧標準図 S=1/20



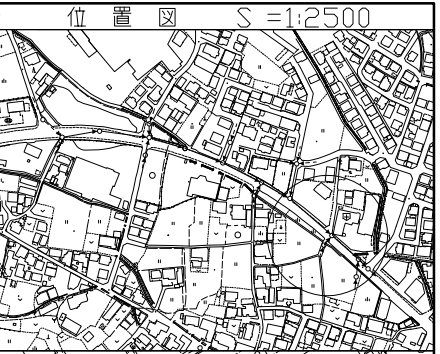
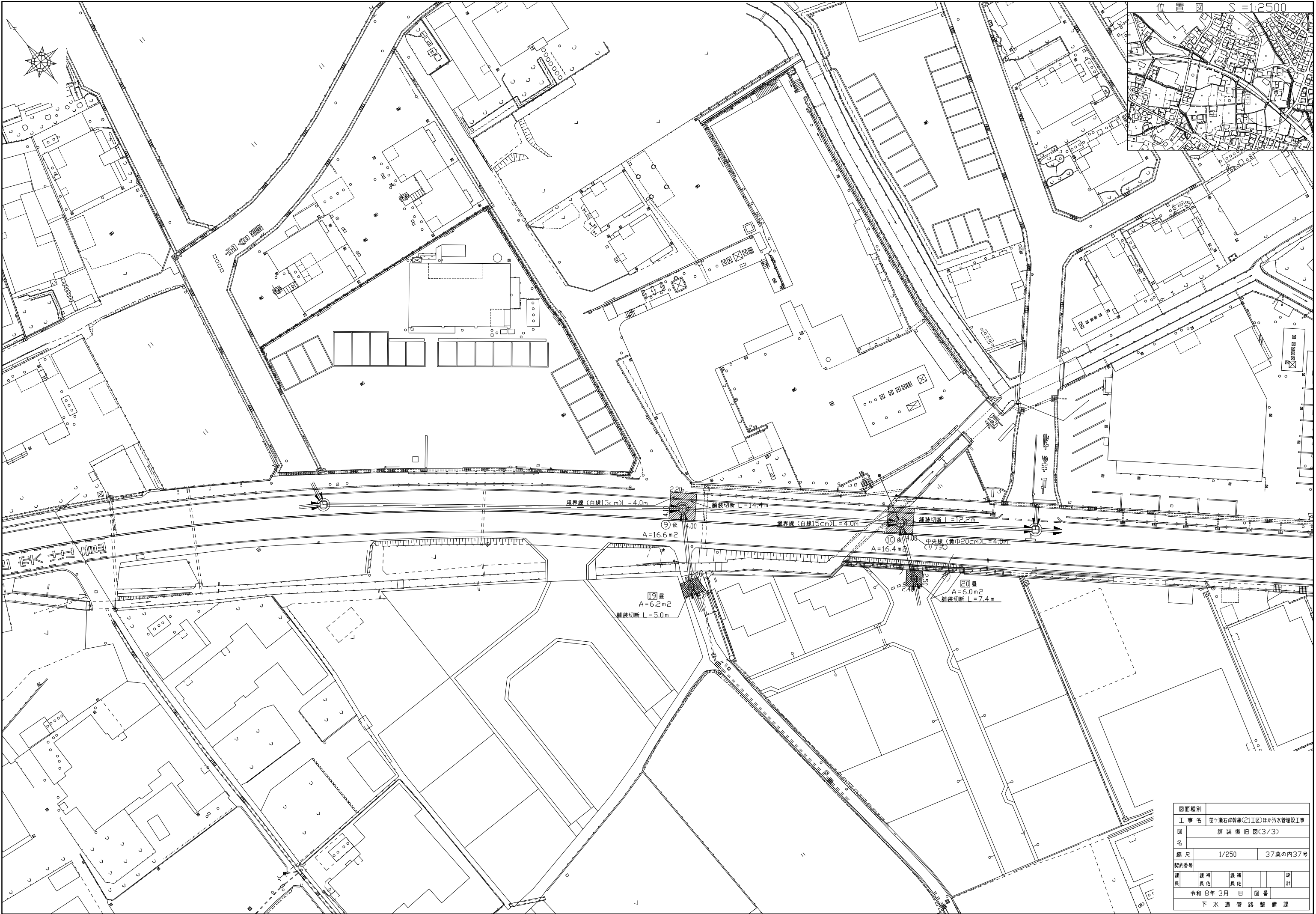
図面種別				
工 事 名		笹ヶ瀬右岸幹線(21工区)ほか汚水管管理設工事		
図 名		復 旧 標 準 図		
縮 尺		1/20	37葉の内34号	
契約番号				
課長	課補長佐	課補長佐		設計
令和 8 年 3 月 日 図 番				
下 水 道 管 路 整 備 課				





凡例	
	国道部(車道)打ち換え
	国道部(歩道)打ち換え
	国道部(歩道乗入)打ち換え
	市道部打ち換え
	〇 基幹
	□ 単独

図面種別	
工事名	管ヶ瀬右岸幹線(21工区)ほか汚水管理設工事
図名	舗装復旧図(2/3)
縮尺	1/250
契約番号	37葉の内36号
課長	課補長佐
課補長佐	課補長佐
設計	設計
令和8年3月 日 図番	
下水道管路整備課	



図面種別					
工 事 名		笹ヶ瀬右岸幹線(21工区)ほか汚水管理設工事			
図 名		舗 装 復 旧 図(3/3)			
縮 尺		1/250		37葉の内37号	
契約番号					
課 長	課 補 長 佐	課 補 長 佐			設 計
令和 8 年 3 月 日			図 番		
下 水 道 管 路 整 備 課					